



18

Ostrava – Zábřeh  
Moravskoslezský kraj





# Ostrava

Moravskoslezský kraj

83 014

Unikátní návštěvníci / měsíc

261 998

Počet návštěv / měsíc

**Název místa:** Zábřeh  
**Adresa:** Jugoslávská 40, Ostrava-Zábřeh  
**Umístění:** Outdoor na střeše budovy  
**Rozměr:** 29,4 m<sup>2</sup> – 717 × 410 cm  
**Formát:** 16:9 – 1280 × 720 px  
**Provozní doba:** 6:00 – 22:00 hod. (16 hodin)



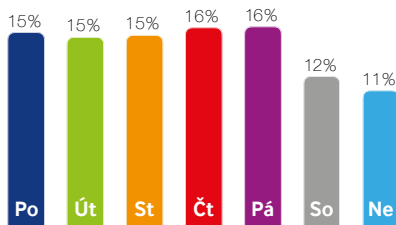
YouTube



Rodný list



Statistiky



Týdenní sledovanost 6:00 – 22.00 hod.

## Potenciál obrazovky:

21 120 Pěší / den

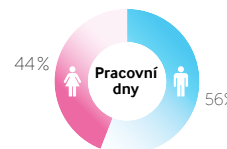
22 880 Motoristé / den

44 000 Denní zásah

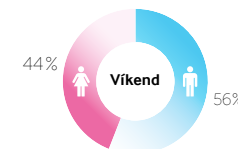
**Lokalita:** obchodní čtvrť / průmyslová čtvrť / obytná čtvrť

/ obytná čtvrť

**Poloha:** průjezd



**Ženy** 115 305  
**Muži** 146 693



**Ženy** 114 722  
**Muži** 147 276

## Popis lokality:

Velkoplošná LED obrazovka je umístěna na střeše komplexu obchodů, vedle nejrušnější silniční křižovatky a zastávky tramvají i autobusů MHD směrem na sídliště Ostrava - Jih, na jednom z hlavních příjezdových tahů k Shopping Parku Avion.

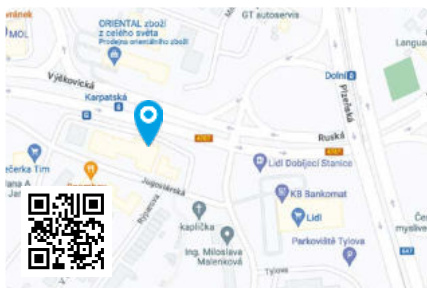
## Spádová oblast:

**Komunikace:** tramvaj / parkoviště

**V okolí panelu:** MHD / zastávka tramvaje / pošta / sportovní zařízení /

/ čerpační stanice / restaurace / hotel / obchody / obchodní dům / škola MŠ, ZŠ, SŠ

**Viditelnost:** přes 200 m



GPS souřadnice: 49.8048242 N, 18.2412861 E