

28

Plzeň – Americká
Plzeňský kraj



- Historické centrum
- Městská nádraží ČD
- Vadlo J. K. Tyla
J. K. Tyl Theatre
- Velká synagoga
Great Synagogue

Sněm
jste vidět.
@snemubroudek

A3
SEM
5%

Plzeň

75 468

Unikátní návštěvníci / měsíc

179 548

Počet návštěv / měsíc



Plzeňský kraj

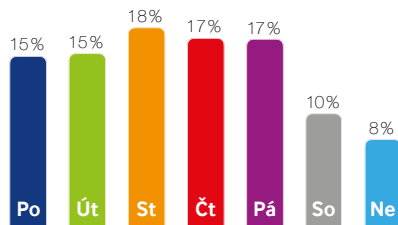
Název místa: Americká
Adresa: Klatovská třída č. p. 528, Plzeň 3 – Vnitřní Město
Umístění: Outdoor na plášti budovy
Rozměr: 10,4 m² – 410 × 256 cm
Formát: 16:9 – 1280 × 720 px
Provozní doba: 6:00 – 22:00 hod. (16 hodin)



Rodný list



Statistiky



Týdenní sledovanost 6:00 – 22.00 hod.

Potenciál obrazovky:

52 000 Pěší / den

23 000 Motoristé / den

75 000 Denní zásah

Lokalita: obytná čtvrť / obchodní čtvrť

Poloha: centrum

Popis lokality:

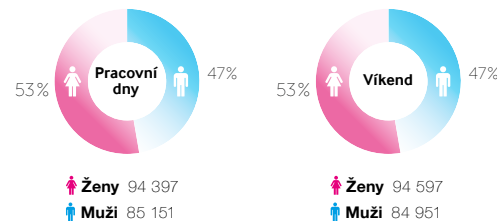
Obrazovka je umístěna na fasádě domu, u křižovatky ulic Klatovská a Americká, naproti památníkům Amerických osvoboditelů. Její zásah pokrývá jak frekventovanou pěší zónu, tak výtíženou světelnou křižovatku. V blízkosti obrazovky tramvajová i autobusová zastávka, banky, množství kaváren, restaurací a obchůdků.

Spádová oblast:

Komunikace: křižovatka / ulice / pěší zóna

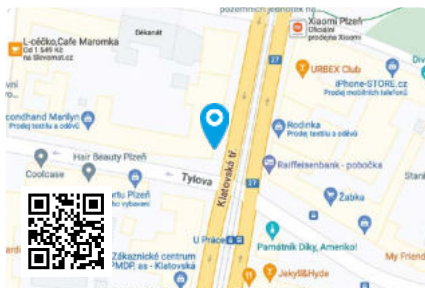
V okolí panelu: MHD / kulturní zařízení / restaurace / supermarket / hotel / obchody / PNS / banka / pošta / lékárna

Viditelnost: přes 200 m



Ženy 94 397
Muži 85 151

Ženy 94 597
Muži 84 951



GPS souřadnice: 49.744450N, 13.372248E