

03

Praha – Nákupní čtvrť Černý most
Hlavní město Praha



S námi
jste vidět.
ledmultimedia

KFC
→
PO-PÁ 7:00-23:30
SO-NE 8:00-23:30



Praha

176 188

Unikátní návštěvníci / měsíc

377 010

Počet návštěv / měsíc



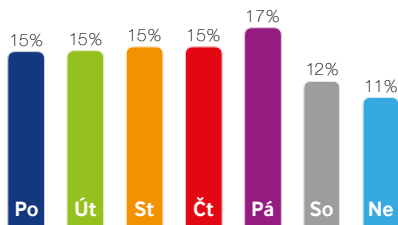
Název místa: Nákupní a rezidenční čtvrť Černý Most
Adresa: Chlumecká ve směru do Prahy, Praha 14 – Černý Most
Umístění: Outdoor na sloupu ulice Chlumecká
Rozměr: 42 m² – 900 × 470 cm
Formát: 16:9 – 1280 × 720 px
Provozní doba: 6:00 – 22:00 hod. (16 hodin)



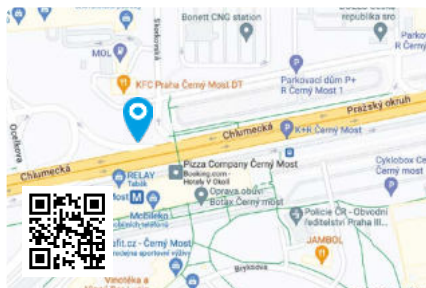
Rodný list



Statistiky



Týdenní sledovanost 6:00 – 22.00 hod.



GPS souřadnice: 50.10965 N, 14.57666 E

Potenciál obrazovky:

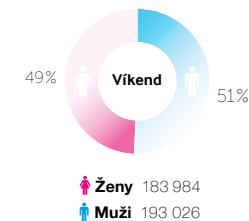
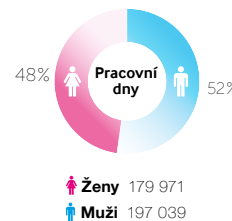
17 700 Pěší / den

53 700 Motoristé / den

71 400 Denní zásah

Lokalita: obchodní čtvrť / obytná čtvrť

Poloha: příjezd / výjezd směr Praha
 – Hradce Králové a Mladá Boleslav



Popis lokality:

Velmi frekventovaná nákupní a rezidenční zóna na severním okraji Prahy. V bezprostřední blízkosti Makro, Hornbach, Sconto, Toyota, Humanic, KFC, McDonald, Ikea, Centrum Černý Most a autobusové nádraží meziměstské a příměstské dopravy, konečná metra B. Obrazovka je umístěna na sloupu v těsné blízkosti ulice Chlumecká ve směru příjezdu do Prahy od Hradce Králové a Mladé Boleslavi.

Spádová oblast:

Komunikace: příjezd / ulice / křižovatka / parkoviště

V okolí panelu: MHD (metro, autobus) / obchodní domy / čerpací stanice /
 / restaurace / supermarket / autosalon / PNS

Viditelnost: přes 200 m