

S námi
jste vidět

04/2026

S námi
jste vidět

LEDMULTIMEDIA



LEDMULTIMEDIA

S námi jste vidět

- Interaktivní reklamní plochy
- Časově flexibilní plánování



Největší nezávislá síť LED obrazovek v České republice




70

LED obrazovek



30

Měst České republiky



4,8 mil.

Pasantů / den

Seznam ploch

Hlavní město Praha

02	Praha 4 – Konferenční centrum Pankrác	37
03	Praha 14 – Nákupní a rezidenční čtvrť Černý Most	39
04	Praha 10 – VIVO! Shopping Hostivař	41
05	Praha 10 – EURO PARK Shopping Center	43
29	Praha 3 – OC Atrium Flora	45
32	Praha 4 – Nákupní zóna – pěší koridor Budějovická	47
40	Praha 4 – NeuMax – Braník	49
51	Praha – Makro Cash&Carry	51
<hr/>		
A1	OC Westfield Chodov – Design Galery 1	9
A2	OC Westfield Chodov – Design Galery 2	11
A3	OC Westfield Chodov – Entrance E	13
A4	OC Westfield Chodov – Eskalátor k Albertu	15
A5	OC Westfield Chodov – Douglas	17
B2	Centrum Černý Most – Pasáž	21
B3	Centrum Černý Most – Central Plaza	23
B4	Centrum Černý Most – Globe	25
B5	Centrum Černý Most – West entrance (C&A)	27
B6	Centrum Černý Most – West entrance (P&C)	29
C1	Metropole Zlíchín – Central Plaza	33
C2	Metropole Zlíchín – Plocha u Alberta	35

Středočeský kraj

44	Benešov u Prahy – Supermarket Billa	53
45	Votice – Komenského náměstí	55
49	Příbram – OC Skalka	57

Ústecký kraj

14	Ústí nad Labem – Mírové náměstí	81
33	Teplice – OC Fontána	83

Plzeňský kraj

06	Plzeň – Rychtářka	59
07	Plzeň – Sady Pětatřicátníků	61
28	Plzeň – Americká	63

Karlovarský kraj

41	Karlovy Vary – Třída T. G. Masaryka	65
08	Karlovy Vary – Plech aréna	67
54	Karlovy Vary – Makro Cash&Carry	69

Liberecký kraj

15	Liberec – OC Forum	85
25	Liberec – NC Géčko	87
39	Jablonec nad Nisou – Městský zimní stadion	89

Seznam ploch

Jihočeský kraj

09	České Budějovice – OD Prior	71
26	České Budějovice – Výstaviště	73
10	Tábor – Křížíkovo náměstí	75
11	Jindřichův Hradec – Masarykovo náměstí	77
12	Strakonice – Komenského	79

Královéhradecký kraj

20	Hradec Králové – Riegrovo náměstí	131
21	Hradec Králové – Náměstí 28. října	133
42	Trutnov – Kruhový objezd	135

Pardubický kraj

34	Pardubice – Enteria Arena	137
----	---------------------------	-----

Kraj Vysočina

22	Jihlava – OC Citypark	139
30	Havlíčkův Brod – Smetanovo náměstí	141
46	Pelhřimov – Nádraží	143
58	Třebíč – Komenského náměstí	145

Moravskoslezský kraj

18	Ostrava – Zábřeh	107
19	Ostrava – Vítkovice	109
47	Ostrava – OC Laso	111
48	Ostrava – OC Karolína GIGA	113
50	Ostrava – Makro Cash&Carry	115
61	Ostrava – Centrum	117

62	Ostrava – Třebovice	119
K1	OC Nová Karolína – Foodcourt	121
K2	OC Nová Karolína – Lift	123
59	Haviřov – STK	125
55	Bílá – Skiareál Beskydy	127
56	Ostravice – Nádraží	129

Olomoucký kraj

16	Olomouc – Autobusové nádraží	91
53	Olomouc – Makro Cash&Carry	93
17	Přerov – Nádražní ulice	95

Jihomoravský kraj


36	Brno – OC Olympia	97
37	Brno – Mendlovo náměstí	99
38	Brno – Dornych	101
52	Brno – Makro Cash&Carry	103
57	Břeclav – KD Delta	105

Zlínský kraj

23	Zlín – Třída Tomáše Bati	147
60	Zlín – OC Zlaté Jablko	149
24	Uherské Hradiště – Rybárny	151

Široké spektrum reklam

LED technologie je možností, jak prezentovat zákazníkům zajímavou, moderní a čistou formou reklamu, zaměřenou na image či produkt, s daleko širším spektrem nastavení reklamní kampaně.



Kreativně se meze nekladou

U samotného zpracování spotu je důležité zachytit myšlenku, kterou chcete v rámci reklamy využít a co nejefektivněji ji zapojit do samotného výsledku.

Kreativně se meze nekladou, což je zásadní výhodou od statických reklam jako jsou letáky, billboardy a jiné.

Přednosti LED panelů



Špička v DOOH reklamě

Velkoplošné LED obrazovky patří mezi špičku v dynamické vizuální venkovní reklamě.



Výborná viditelnost

LED technologie zajišťuje výbornou viditelnost vaší reklamy i za zhoršených podmínek způsobených počasím (mlha, déšť, sníh).



Centrální řízení kampaní

Díky centrálnímu řízení LED obrazovek rychle reagujeme na potřeby klienta (změna spotů či rotací) s minimálními časovými prodlevami.



Volba obsahového mediaplánu

Disponujeme automatizovaným nasazováním spotů s možností doplnění o další zajímavý obsah, jako jsou zprávy, počasí, informace o dopravě.

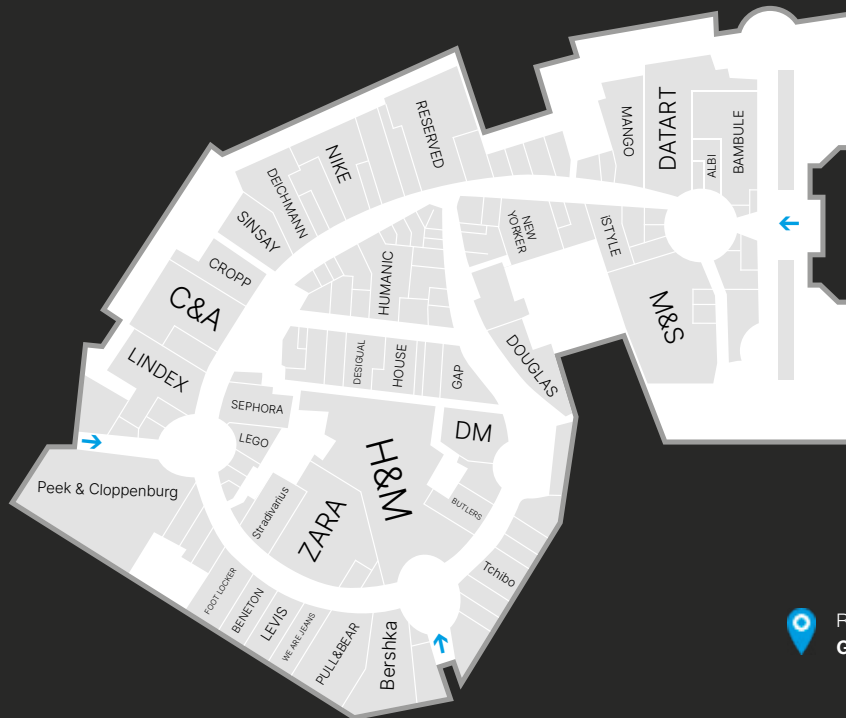


A

OC Westfield Chodov
Hlavní město Praha

Westfield Chodov je s počtem 300 obchodů největší nákupní centrum v Česku. Dle obchodní plochy je s 100.000 m² na druhém místě za OC Letňany. Nachází se v pražské čtvrti Chodov u stanice metra Chodov,

mezi ulicemi U Kunratického lesa, Rožtylská a dálnicí D1 na Brno. Ročně jím projde 13 milionů zákazníků, zaměstnává přibližně 8.000 lidí.



Obrazovky:

- A1** Design Galery 1
- A2** Design Galery 2
- A3** Entrance E
- A4** Eskalátor k Albertu
- A5** Douglas

Spádová oblast:

Komunikace: ulice / pěší zóna

V okolí panelu: MHD (metro, autobus) / obchodní domy /
/ kulturní zařízení / restaurace / supermarket /
/ sportovní zařízení / hotel / obchody / PNS /
/ banka / pošta / lékárna



Rožtylská, Praha – Chodov

GPS souřadnice: 50.030 N, 14.490 E

ISTE

DIOR

S námi
jste vidět
LEDMULTIMEDIA

PANORAMA

A1

Design Galery 1
OC Westfield Chodov



Praha – OC Westfield Chodov

Hlavní město Praha



Název místa: Design Galery 1
Adresa: Roztylská 2321/19, 148 00 Praha 4 – Chodov
Umístění: Indoor
Rozměr: 7,2 m² – 480 × 150 cm
Rozlišení: 1536 × 480 px
Provozní doba: 8:00 – 21:00 hod. (13 hodin)



Rodný list



Popis lokality:

Obrazovka je situována na úrovni 1. patra v módní destinaci Designer gallery kde jsou zastoupeny zejména prémiové značky jako Luisa Spagnoli, MAX&Co., COS, French Connection, Armani Exchange či Michael Kors, ale také Czech Labels & Friends – největší prostor s lokální módou a designem v Čechách a na Slovensku! Výborná viditelnost z obou podlaží.



Roztylská, Praha – Chodov

GPS souřadnice: 50.030 N, 14.490 E

A2

Design Gallery 2
OC Westfield Chodov



Praha – OC Westfield Chodov

Hlavní město Praha



Název místa: Design Galery 2
Adresa: Roztylská 2321/19, 148 00 Praha 4 – Chodov
Umístění: Indoor
Rozměr: 9,9 m² – 660 × 150 cm
Rozlišení: 2112 × 480 px
Provozní doba: 8:00 – 21:00 hod. (13 hodin)



Rodný list



Popis lokality:

Obrazovka je situována na úrovni 1. patra v módní destinaci Designer gallery kde jsou zastoupeny zejména prémiové značky jako Luisa Spagnoli, MAX&Co., COS, French Connection, Armani Exchange či Michael Kors, ale také Czech Labels & Friends – největší prostor s lokální módou a designem v Čechách a na Slovensku! Výborná viditelnost z obou podlaží.



Roztylská, Praha – Chodov

GPS souřadnice: 50.030 N, 14.490 E

A3

Entrance E
OC Westfield Chodov



S námi
jste vidět
LEDMULTIMEDIA 



Praha – OC Westfield Chodov

Hlavní město Praha



Název místa: Entrance E
Adresa: Roztylská 2321/19, 148 00 Praha 4 – Chodov
Umístění: Indoor
Rozměr: 23,4 m² – 600 × 390 cm
Rozlišení: 1920 × 1248 px
Provozní doba: 8:00 – 21:00 hod. (13 hodin)



Rodný list



Popis lokality:

Obrazovka je situována na úrovni -1. patra poblíž vstupu E, který je vstupem od autobusové zastávky Chodov, je umístěna nad eskalátory do patra -2., u přístupu ke spojení na metro na velice frekventovaném místě s viditelností z přízemního patra.



Roztylská, Praha – Chodov

GPS souřadnice: 50.030 N, 14.490 E



Seslání
Jste vidět
Kamenný trh 1
1206 9706
Jste vidět



Westfield
GOOD FESTIVAL
S. N. U. S. H. H. H. H.
SLEPOVÁ K...
...
ORLIČEJ

A4

Eskalátor k Albertu
OC Westfield Chodov



Praha – OC Westfield Chodov

Hlavní město Praha

Název místa: Eskalátor k Albertu
Adresa: Roztylská 2321/19, 148 00 Praha 4 – Chodov
Umístění: Indoor
Rozměr: 6,7 m² – 192 × 352 cm
Rozlišení: 768 × 1408 px
Provozní doba: 8:00 – 21:00 hod. (13 hodin)



Rodný list



Popis lokality:

LED obrazovka umístěná nad eskalátorem směřujícím k Supermarketu ALBERT, nahradila původní promítací plochu. Moderní formát v kombinaci s velmi detailním rozlišením obrazovky, umožní zobrazení těch nejmenších detailů Vašich reklam. Obrazovka je v lokaci, kde je noční průchod Westfield Chodovem, proto reklamní zásah této plochy je maximální po celý den.



Roztylská, Praha – Chodov

GPS souřadnice: 50.030 N, 14.490 E

A5

Douglas
OC Westfield Chodov



Praha – OC Westfield Chodov

Hlavní město Praha



Název místa: Douglas
Adresa: Roztylská 2321/19, 148 00 Praha 4 – Chodov
Umístění: Indoor
Rozměr: 21,8 m² – 625 × 350 cm
Rozlišení: 2400 × 1344 px
Provozní doba: 8:00 – 21:00 hod. (13 hodin)



Rodný list



Popis lokality:

LED obrazovka umístěná vedle prodejny Douglas, na frekventovaném místě nad lékárnou. Moderní formát v kombinaci s velmi detailním rozlišením obrazovky, umožní zobrazení těch nejjemnějších detailů Vašich reklam.



Roztylská, Praha – Chodov

GPS souřadnice: 50.030 N, 14.490 E

B

Centrum Černý Most
Hlavní město Praha

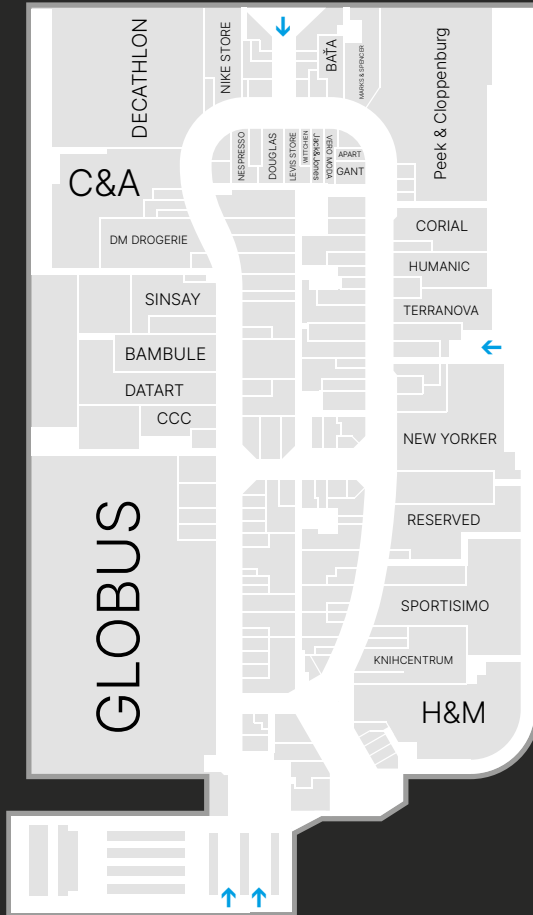


Centrum Černý Most

Hlavní město Praha

Centrum Černý Most se rozkládá na ploše necelých 85.000 m² se 176 obchodními jednotkami a 3.000 parkovacími místy. Možnost kvalitního občerstvení přináší zóna s 30 restauracemi, jež nabízejí kuchyně z celého světa.

V sousední samostatné budově zákazníci naleznou oblíbený dům nábytku XXXLutz. Návštěvníci Centra Černý Most zde také mohou využít multikino CineStar, které promítá filmy v 9 kinosálech s celkovou kapacitou 1.675 míst. Vyznavači zdravého životního stylu či sportovní nadšenci si jistě přijdou na své ve fitness centru či v saunovém světě SAUNIA.



Obrazovky:

- B2 Pasáž
- B3 Central Plaza
- B4 Globe
- B5 West entrance (C&A)
- B6 West entrance (P&C)

Spádová oblast:

Komunikace: ulice / pěší zóna

V okolí panelu: MHD (metro, autobus) / obchodní domy / kulturní zařízení /
/ restaurace / supermarket / sportovní zařízení / hotel /
/ obchody / PNS / banka



Chlumecká, Praha 14

GPS souřadnice: 50.108 N, 14.585 E

nsay

S námi
jste vidět
LEDMULTIMEDIA

SP

HOTAVE
ejovte
šišěššš

UŠETŘÍ 1/3 S
VEVERKOU

GIFT
KARFELDAI

SALE
-50%

B2

Pasáž
Centrum Černý Most



Praha – Centrum Černý Most

Hlavní město Praha



Název místa: Pasáž
Adresa: Chlumecká 765/6, 198 19 Praha 9 – Černý Most
Umístění: Indoor
Rozměr: 28,8 m² – 960 × 300 cm
Rozlišení: 3072 × 960 px
Provozní doba: 8:00 – 21:00 hod. (13 hodin)



Rodný list



Popis lokality:

Obrazovka je umístěna v pasáži obchodního centra, mezi hlavním vchodem a food courtem, multikinem a potravinovým supermarketem, na frekventovaném místě s výbornou viditelností.



Chlumecká, Praha 14
GPS souřadnice: 50.108 N, 14.585 E



S námi
jste vidět
LEDMULTIMEDIA 

iSTYLE



OFFICE

STARBUCKS

STARBUCKS



B3

Central Plaza
Centrum Černý Most



Praha – Centrum Černý Most

Hlavní město Praha



Název místa: Central Plaza
Adresa: Chlumecká 765/6, 198 19 Praha 9 – Černý Most
Umístění: Indoor
Rozměr: 38,7 m² – 1152 × 336 cm
Rozlišení: 3.744 × 1.092 px
Provozní doba: 8:00 – 21:00 hod. (13 hodin)



Rodný list



Popis lokality:

Velkoplošná obrazovka je situována na centrální eventové ploše Central plaza, nad kavárnou Starbucks. Obří reklamní plocha je díky svým rozměrům výborně viditelná z celé pasáže.



Chlumecká, Praha 14
GPS souřadnice: 50.108 N, 14.585 E

S námi
jste vidět
LEDMULTIMEDIA 

↑  ↙ P²¹⁻¹¹⁻¹ ↑ P¹¹²¹³

OVOCNÝ SVĚTOZOK

OBROVSKÝ

B4

Globe
Centrum Černý Most



Praha – Centrum Černý Most

Hlavní město Praha



Název místa: Globe
Adresa: Chlumecká 765/6, 198 19 Praha 9 – Černý Most
Umístění: Indoor
Rozměr: 26,1 m² – 950 × 275 cm
Rozlišení: 3648 × 1056 px
Provozní doba: 8:00 – 21:00 hod. (13 hodin)



Rodný list

B4

Popis lokality:

Velkoplošná obrazovka je situována na frekventovaném průchozím místě pasáže OC. Obří reklamní plocha je díky svým rozměrům výborně viditelná.



Chlumecká, Praha 14
GPS souřadnice: 50.108 N, 14.585 E

S námi
jste vidět
LEDMULTIMEDIA

Hi C&A
Černý Most

B5

West entrance (C&A)
Centrum Černý Most



royaltea



Praha – Centrum Černý Most



Hlavní město Praha

- Název místa:** West entrance (C&A)
Adresa: Chlumecká 765/6, 198 19 Praha 9 – Černý Most
Umístění: Indoor
Rozměr: 8,3 m² – 384 x 216 cm
Rozlišení: 960 x 540 px
Provozní doba: 8:00 – 21:00 hod. (13 hodin)



Rodný list



Popis lokality:

Velkoplošná obrazovka je situována na frekventovaném průchozím místě pasáže OC vedle prodejny C&A. Obří reklamní plocha je díky svým rozměrům výborně viditelná.



Chlumecká, Praha 14
GPS souřadnice: 50.108 N, 14.585 E

B6

West entrance (P&C)
Centrum Černý Most



S námi
jste vidět
LEDMULTIMEDIA



ienne
12.-15.
září
1.190 CZK

Peak & Clappenroth
KAPITOL
1.190 CZK

STILLAS

Calvin Klein



Praha – Centrum Černý Most

Hlavní město Praha



- Název místa:** West entrance (P&C)
Adresa: Chlumecká 765/6, 198 19 Praha 9 – Černý Most
Umístění: Indoor
Rozměr: 8,3 m² – 384 x 216 cm
Rozlišení: 960 x 540 px
Provozní doba: 8:00 – 21:00 hod. (13 hodin)



Rodný list



Popis lokality:

Velkoplošná obrazovka je situována na frekventovaném průchozím místě pasáže OC vedle prodejny P&C. Obří reklamní plocha je díky svým rozměrům výborně viditelná.



Chlumecká, Praha 14
GPS souřadnice: 50.108 N, 14.585 E

METROPOLE

CINEMA CITY

ELECTRO WORLD

RESERVED

LINDEX

RESERVED

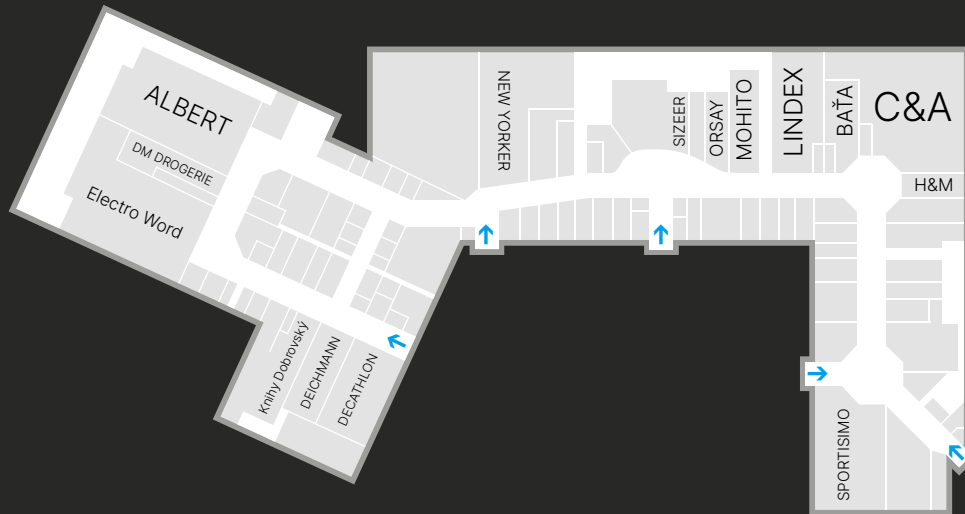
C

Metropole Zličín
Hlavní město Praha



Metropole Zličín se nachází na západním okraji Prahy a patří mezi největší a nejoblíbenější nákupní a zábavní centrum. Ročně ho navštíví přes 7 milionů lidí. Centrum má skvělou dopravní obslužnost (10 minut od letiště, 20 minut od centra města), obsahuje množství obchodů s módním oblečením a doplňky významných značek.

Kromě nakupujících si na své přijdou jak milovníci aktivního pohybu, tak i ti, kteří rádi posedí v dobré společnosti u ještě lepšího jídla a pítí. Pro fanoušky filmů je připraveno kino disponující deseti sály a wellness pro návštěvníky centra, kteří přišli relaxovat.



Obrazovky

- C1** Central Plaza
- C2** Plocha u Alberta

Spádová oblast:

Komunikace: ulice / pěší zóna

V okolí panelu: MHD (metro, autobus) /
 / obchodní domy / kulturní zařízení /
 / restaurace / supermarket / sportovní zařízení /
 / hotel / obchody / PNS / / banka /
 / pošta / lékárna



Řevnická, Praha - Zličín

GPS souřadnice: 50.054 N, 14.287 E

C1

Central Plaza
Metropole Zlčín



Praha – Metropole Zličín

Hlavní město Praha



Název místa: Central Plaza
Adresa: Řevnická 1, 155 21 Praha – Zličín
Umístění: Indoor
Rozměr: 21 m² – 270 × 780 cm
Rozlišení: 864 × 2496 px
Provozní doba: 8:00 – 21:00 hod. (13 hodin)



Rodný list



Popis lokality:

Obrazovka je situována na výtahové šachtě ve food courtu obchodního centra, ve kterém jsou situovány 4 restaurace, rychle občerstvení a 2 kavárny. Umístění zaručuje výbornou viditelnost z obou podlaží.



Řevnická, Praha - Zličín

GPS souřadnice: 50.054 N, 14.287 E



s.Oliver

S námi
jste vidět

HYPERMARKET

vodafone

více přičky
službou

vodafone

C2

Plocha u Alberta
Metropole Zlín



Praha – Metropole Zličín

Hlavní město Praha



Název místa: Plocha u Alberta
Adresa: Řevnická 1, 155 21 Praha – Zličín
Umístění: Indoor
Rozměr: 18,4 m² – 320 × 576 cm
Rozlišení: 1280 × 2496 px
Provozní doba: 8:00 – 21:00 hod. (13 hodin)



Rodný list



Popis lokality:

LED obrazovka je situována v pasáži pod stropem, nad vstupem do Hypermarketu Albert. Obří reklamní plocha je díky svým rozměrům výborně viditelná z celé pasáže.



Řevnická, Praha - Zličín

GPS souřadnice: 50.054 N, 14.287 E

02

Praha – Konferenční centrum Pankrác
Hlavní město Praha



Praha

101 431

415 939

Hlavní město Praha

Unikátní návštěvníci / měsíc

Počet návštěv / měsíc



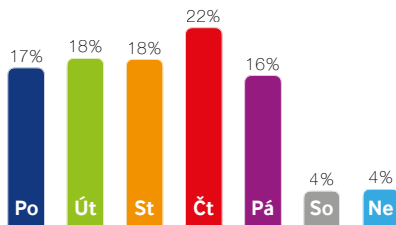
Název místa: Konferenční centrum Pankrác
Adresa: Křižovatka ulic Na Strži a Budějovická, Praha 3 – Pankrác
Umístění: Outdoor na plášti budovy
Rozměr: 37 m² – 960 × 384 cm
Formát: atyp – 1024 × 410 px
Provozní doba: 6:00 – 22:00 hod. (16 hodin)



Rodný list



Statistiky



Týdenní sledovanost 6:00 – 22.00 hod.

Potenciál obrazovky:

31 900 Pěší / den

43 900 Motoristů / den

75 800 Denní zásah

Lokalita: obchodní čtvrť / obytná čtvrť

Poloha: průjezd, směr centrum / dálnice D1

Popis lokality:

Obrazovka je situována na jednu z nejrůznějších křižovatek ulic Na Strži a Budějovická.

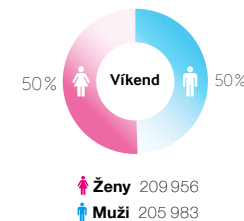
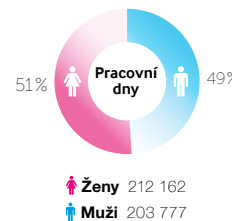
Oblast je typická množstvím kancelářských budov (Gemini Centrum, City Empiria a City Tower) se sídlem významných firem. V bezprostřední blízkosti hobbymarket Bauhaus, obchodní centrum Arkády a stanice metra C.

Spádová oblast:

Komunikace: ulice / křižovatka / parkoviště

V okolí panelu: MHD (metro, autobus) / obchodní dům / administrativní budovy / banka / restaurace / pošta / PNS

Viditelnost: přes 200 m



GPS souřadnice: 50.0499469N, 14.4390736E

03

Praha – Nákupní čtvrť Černý Most
Hlavní město Praha



Praha

176 188

377 010

Hlavní město Praha

Unikátní návštěvníci / měsíc

Počet návštěv / měsíc



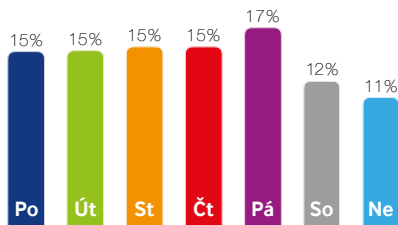
Název místa: Nákupní a rezidenční čtvrť Černý Most
Adresa: Chlumecká ve směru do Prahy, Praha 14 – Černý Most
Umístění: Outdoor na sloupu ulice Chlumecká
Rozměr: 42 m² – 900 × 470 cm
Formát: 16:9 – 1280 × 720 px
Provozní doba: 6:00 – 22:00 hod. (16 hodin)



Rodný list



Statistiky



Týdenní sledovanost 6:00 – 22.00 hod.

Potenciál obrazovky:

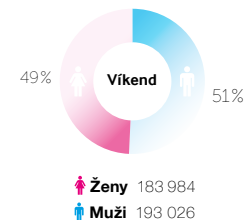
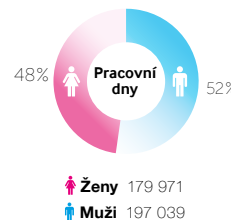
17 700 Pěší / den

53 700 Motoristé / den

71 400 Denní zásah

Lokalita: obchodní čtvrť / obytná čtvrť

Poloha: příjezd / výjezd směr Praha
 – Hradce Králové a Mladá Boleslav



Popis lokality:

Velmi frekventovaná nákupní a rezidenční zóna na severním okraji Prahy. V bezprostřední blízkosti Makro, Hornbach, Sconto, Toyota, Humanic, KFC, McDonald, Ikea, Centrum Černý Most a autobusové nádraží meziměstské a příměstské dopravy, konečná metra B. Obrazovka je umístěna na sloupu v těsné blízkosti ulice Chlumecká ve směru příjezdu do Prahy od Hradce Králové a Mladé Boleslavi.

Spádová oblast:

Komunikace: příjezd / ulice / křižovatka / parkoviště

V okolí panelu: MHD (metro, autobus) / obchodní domy / čerpací stanice / restaurace / supermarket / autosalon / PNS

Viditelnost: přes 200 m



GPS souřadnice: 50.10965 N, 14.5766 E



PREMIER
KAŽDÝ

Snámi
jste vidět
LEDMULTIMEDIA 

ledmultimedia

KOKKO
FASHION


ČESKÁ POŠTA

dm

 **Raiffeisen**
BANK
Digitálně podporovaná klienty



 **SA**

04 Praha Hostivař – VIVO! Shopping
Hlavní město Praha

Praha

114 019

347 011

Hlavní město Praha

Unikátní návštěvníci / měsíc

Počet návštěv / měsíc



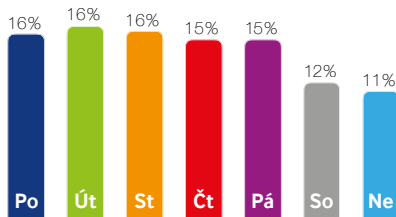
Název místa: Hostivař – VIVO! Shopping
Adresa: Švehlova 1391/32, Praha 10 – Hostivař
Umístění: Outdoor na plášti budovy
Rozměr: 14,7 m² – 512 × 288 cm
Formát: 16:9 – 1280 × 720 px
Provozní doba: 6:00 – 22:00 hod. (16 hodin)



Rodný list



Statistiky



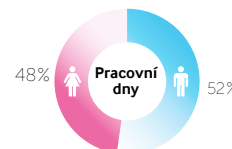
Týdenní sledovanost 6:00 – 22.00 hod.

Potenciál obrazovky:

29 900 Pěší / den

31 100 Motoristé / den

61 000 Denní zásah



Ženy 166 084
Muži 180 927



Ženy 174 927
Muži 172 084

Lokalita: obchodní čtvrť / obytná čtvrť

Poloha: parkoviště, průjezd směr centrum i opačný

Popis lokality:

Obrazovka se nachází na budově centra vpravo od hlavního vchodu. Je centrem jižní části rozsáhlé rezidenční čtvrti Praha 10 v blízkosti Jižní spojky. Obrazovka je instalována směrem k ulici Švehlova. Lokalita nabízí žádané služby: kino Palace Cinemas, fitness, restaurace, hypermarket, Datart, McDonalds, Česká pošta a další.



GPS souřadnice: 50.0534150 N, 14.5178375 E

Spádová oblast:

Komunikace: parkoviště / nákupní zóna

V okolí panelu: MHD (autobus, tramvaj) / obchodní domy / restaurace / supermarket / obchody / pošta / lékárna

Viditelnost: přes 200 m

05

Praha – EUROPARK Shopping Center
Hlavní město Praha



Praha

358 777

891 295

Hlavní město Praha

Unikátní návštěvníci / měsíc

Počet návštěv / měsíc



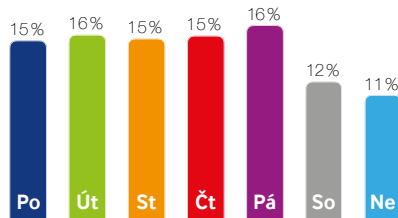
Název místa: EUROPARK Shopping Center
Adresa: Nákupní 389/3, Praha 9 – Štěrboholy
Umístění: Outdoor na plášti budovy
Rozměr: 41,25 m² – 750 × 550 cm
Formát: atyp – 1920 × 1408 px
Provozní doba: 6:00 – 22:00 hod. (16 hodin)



Rodný list



Statistiky



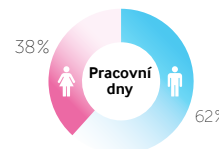
Týdenní sledovanost 6:00 – 22.00 hod.

Potenciál obrazovky:

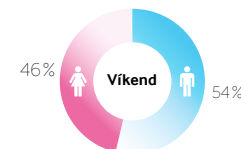
29 900 Pěší / den

31 100 Motoristé / den

61 000 Denní zásah



Ženy 340 080
Muži 551 215



Ženy 414 124
Muži 477 171

Lokalita: obchodní čtvrť / obytná čtvrť

Poloha: parkoviště, průjezd směr centrum i opačný

Popis lokality:

Cílová oblast tvoří nákupní a residenční centrum východní příměstské oblasti.

Lokalita nabízí širokou paletu služeb v segmentech: autodealství, restaurace, hobby market a sítě MHD.

Obrazovka je orientovaná směrem k hlavnímu vchodu do OC. Pokrývá podstatnou část venkovního parkoviště.

V blízkosti rušná křižovatka Průmyslové a Štěrboholské radiály, pasanti pěší a motorizovaní...



GPS souřadnice: 50.0725086 N, 14.5421128 E

Komunikace: parkoviště / nákupní zóna

V okolí panelu: MHD (autobus, tramvaj) / obchodní domy / restaurace / supermarket / obchody / pošta / lékárna / směnárna / banka

Viditelnost: přes 200 m

29

Praha – OC Atrium Flora
Hlavní město Praha



Hlavní město Praha

Unikátní návštěvníci / měsíc

Počet návštěv / měsíc



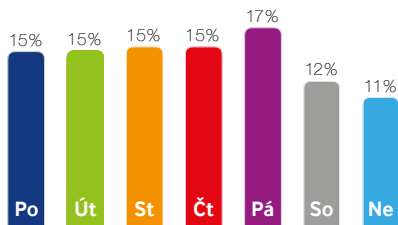
Název místa: OC Atrium Flora
Adresa: Vinohradská 2828/151, 130 00 Praha 3 – Žižkov
Umístění: Outdoor na fasádě vstupní dvorany OC Atrium Flora
Rozměr: 18,4 m² – 576 × 320 cm
Formát: 16:9 – 1280 × 720 px
Provozní doba: 6:00 – 22:00 hod. (16 hodin)



Rodný list



Statistiky



Týdenní sledovanost 6:00 – 22.00 hod.

Potenciál obrazovky:

36 095 Pěší / den

31 455 Motoristů / den

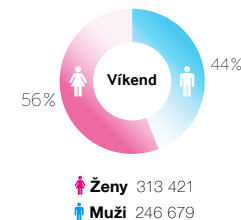
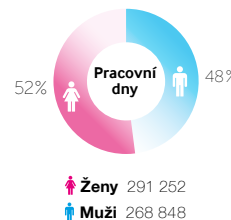
67 550 Denní zásah

Lokalita: obchodní čtvrť / obytná čtvrť

Poloha: centrum

Popis lokality:

Obrazovka je umístěna ve venkovní pasáži OC Atrium Flora, která je napojena na stanici metra Flora na lince A, u rušné křižovatky Vinohradská a Jičínská. V blízkosti obrazovky tramvajová zastávka, banky, množství kaváren, restaurací a obchůdků.



GPS souřadnice: 50.0782947 N, 14.4612972 E

Spádová oblast:

Komunikace: křižovatka / ulice / pěší zóna

V okolí panelu: MHD / kulturní zařízení / restaurace / supermarket / sportovní zařízení / hotel / obchody / PNS / banka / pošta / lékárna

Viditelnost: přes 200 m



S námi
jste vidět
LEDHUSTIMEDIA

32

Praha – NZ Pěší koridor Budějovická
Hlavní město Praha



Praha

197 366

Unikátní návštěvníci / měsíc

234 679

Počet návštěv / měsíc



Hlavní město Praha

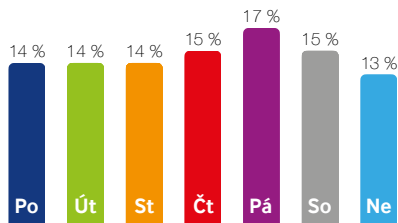
Název místa: Nákupní zóna – pěší koridor Budějovická
Adresa: Olbrachtova 1946/64, 140 00 Praha 4 – Krč
Umístění: Outdoor na pěší lávce
Rozměr: 3,84 m² – 210 × 160 cm
Formát: 16:9 – 1280 × 720 px
Provozní doba: 6:00 – 22:00 hod. (16 hodin)



Rodný list



Statistiky



Týdenní sledovanost 6:00 – 22.00 hod.

Potenciál obrazovky:

39 473 Pěší / den

0 Motoristé / den

39 473 Denní zásah

Lokalita: obchodní čtvrť / obytná čtvrť

Poloha: pěší zóna OC DBK

Popis lokality:

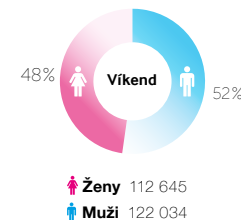
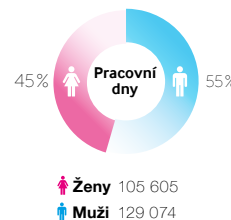
Obrazovka je umístěna na lávce nad pěší zónou obchodního centra DBK, v blízkosti stanice metra Budějovická – komplex kancelářských budov a bankovních domů, poliklinika Budějovická, Úřad městské části Praha 4.

Spádová oblast:

Komunikace: pěší zóna

V okolí panelu: stanice metra / obchodní domy / restaurace / supermarket / bankovní domy

Viditelnost: přes 250 m



GPS souřadnice: 50.04446 N, 14.44853 E

40

Praha – NeuMax
Hlavní město Praha



Praha

161 054

Unikátní návštěvníci / měsíc

357 010

Počet návštěv / měsíc



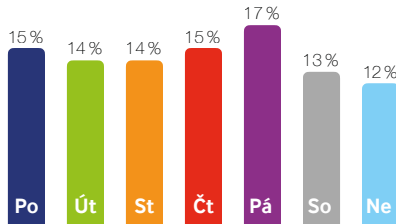
Název místa: NeuMax
Adresa: Pikovická 1818/13, 140 00 Praha 4 – Braník
Umístění: Outdoor na plášti budovy
Rozměr: 27,17 m² – 614 × 410 cm
Formát: 16:9 – 1280 × 720 px
Provozní doba: 6:00 – 22:00 hod. (16 hodin)



Rodný list



Statistika



Týdenní sledovanost 6:00 – 22.00 hod.

Potenciál obrazovky:

26 445 Pěší / den

52 890 Motoristé / den

79 335 Denní zásah

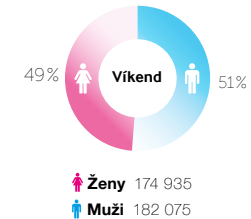
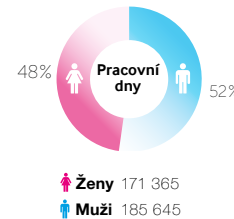
Lokalita: obchodní čtvrť / obytná čtvrť

Poloha: silnice Modřanská

Popis lokality:

Led obrazovka je umístěná na plášti budovy společnosti Neumax se zásahem na vytiženou křižovatku Modřanská – Jižní spojka, která je hlavním tahem na sídliště Braník, Lhotka, Kamýk a Komořany.

V blízkosti vedou trasy MHD tram i BUS. V okolí jsou administrativní budovy a další obchodní prostory, sportovní areál pro relaxaci HAMR a nedaleké golfové hřiště.



GPS souřadnice: 50.031793 N, 14.409234 E

ro

Sním, jste vidět
KAMALOVKA

51

Praha – Makro Cash&Carry
Hlavní město Praha



Hlavní město Praha

Unikátní návštěvníci / měsíc

Počet návštěv / měsíc



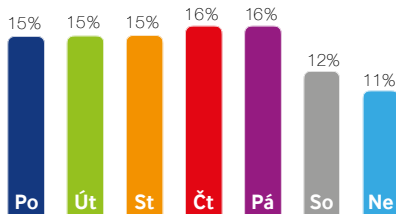
Název místa: Makro Cash & Carry
Adresa: Jeremiášova 1249/7, 150 00 Praha 5
Umístění: Outdoor na parkovišti nákupního centra
Rozměr: 15 m² - 500 x 300 cm
Formát: 16:9, 960 x 580 px
Provozní doba: 6:00 - 21:00 hod. (15 hodin)



Rodný list



Statistika



Týdenní sledovanost 6:00 – 22.00 hod.

Potenciál obrazovky:

34 018 Pěší / den

18 787 Motoristé / den

52 805 Denní zásah

Lokalita: obchodní čtvrť

Poloha: obchodní zóna

Popis lokality:

Obrazovka je umístěna na parkovišti obchodního řetězce MAKRO v blízkosti vchodu na samostatné stojné noze.

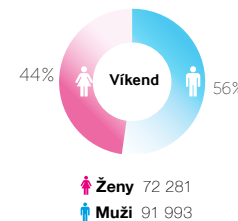
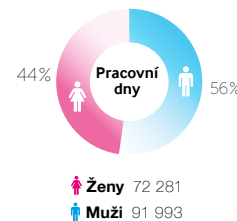


Spádová oblast:

Komunikace: ulice/ parkoviště

V okolí panelu: Makro/ benzínová pumpa

Viditelnost: přes 200 m





44

Benešov u Prahy – Supermarket Billa
Středočeský kraj



Benešov u Prahy

14 612

Unikátní návštěvníci / měsíc

68 012

Počet návštěv / měsíc



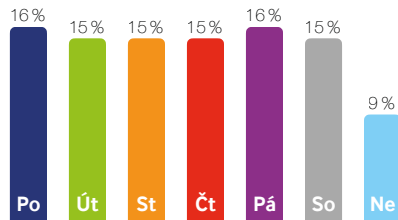
Název místa: Supermarket Billa
Adresa: Vnoučkova 1699, 256 01 Benešov u Prahy
Umístění: Outdoor na střeše budovy
Rozměr: 11 m² – 576 × 192 cm
Formát: Atyp – 1152 × 384 px
Provozní doba: 10:00 – 18:00 hod. (8 hodin)



Rodný list



Statistiky



Týdenní sledovanost 6:00 – 22.00 hod.

Potenciál obrazovky:

2 456 Pěší / den

4 565 Motoristé / den

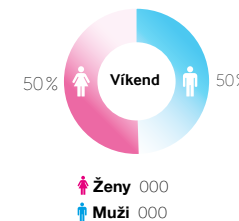
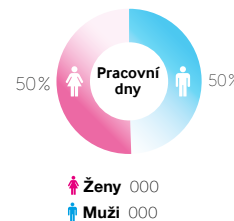
7 022 Denní zásah

Lokalita: obchodní čtvrť / obytná čtvrť

Poloha: centrum města

Popis lokality:

Obrazovka je umístěna na střeše nově zrekonstruovaného supermarketu Billa v centru města Benešov. Výborná viditelnost z přilehlého parkoviště i z kruhového objezdu, který je zároveň příjezdem k supermarketu. V blízké vzdálenosti kavárny, banka, městský úřad, Masarykovou náměstí, obytná zóna.



GPS souřadnice: 49.78361028 N, 14.68813787 E

Spádová oblast:

Komunikace: ulice / kruhový objezd / parkoviště

V okolí panelu: městský úřad / obchodní centrum / hotel / kavárny / banky

Viditelnost: přes 400 m



45

Votice – Komenského náměstí
Středočeský kraj





Středočeský kraj

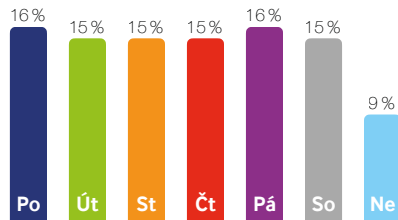
Název místa: Komenského náměstí
Adresa: Komenského náměstí 657, 259 01 Votice
Umístění: Outdoor na plášti budovy
Rozměr: 6,1 m² – 320 × 192 cm
Formát: 16:9 – 640 × 360 px
Provozní doba: 6:00 – 22:00 hod. (16 hodin)



Rodný list



Statistika



Týdenní sledovanost 6:00 – 22.00 hod.

Potenciál obrazovky:

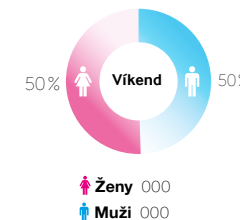
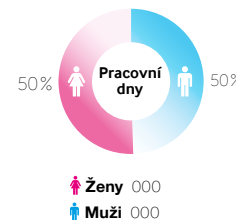
- 1 255** Pěší / den
- 2 887** Motoristé / den
- 4 142** Denní zásah

Lokalita: obchodní čtvrť / obytná čtvrť

Polož: centrum města

Popis lokality:

Obrazovka je umístěna na plášti nově zrekonstruovaného obchodního centra na náměstí Komenského v centru města Votice. Obrazovka má zásah na celé náměstí. V okolí panelu se nacházejí, banky, městský úřad, kavárny, restaurace, autobusové nádraží Votice.



GPS souřadnice: 49.63916506 N, 14.64220655 E

Spádová oblast:


Komunikace: náměstí / parkoviště

V okolí panelu: městský úřad / obchodní centrum / kavárny / banky

Viditelnost: přes 400 m

49

Příbram – OC Skalka
Středočeský kraj



Příbram

43 021

Unikátní návštěvníci / měsíc

154 041

Počet návštěv / měsíc



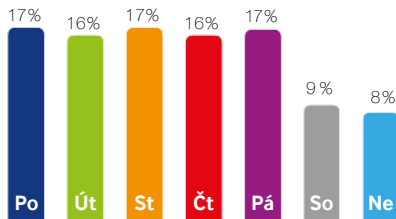
Název místa: OC Skalka
Adresa: Milínská 134, 261 01 Příbram 1
Umístění: Outdoor za oknem obchodního centra
Rozměr: 5,8 m² - 288 x 288 cm
Formát: 1:1, 720 x 720 px
Provozní doba: 6:00 - 22:00 hod. (16 hodin)



Rodný list



Statistiky



Týdenní sledovanost 6:00 – 22.00 hod.

Potenciál obrazovky:

- 9 298** Pěší / den
- 11 298** Motoristé / den
- 20 596** Denní zásah

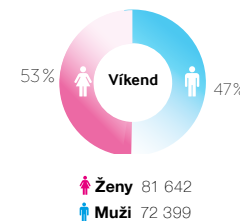
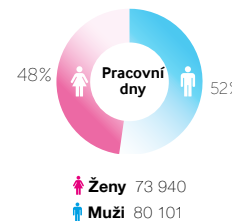
Lokalita: obchodní čtvrť/ obytná čtvrť
Poloha: centrum města, MHD, pěší zóna

Popis lokality:

LED obrazovka v Příbrami je umístěna za oknem obchodního centra SKALKKA, situována na hlavní tah tohoto středočeského města. V okolí obrazovky se nachází veškerá občanská vybavenost: banky, úřady, zastávka MHD.

Spádová oblast:

Komunikace: nákupní zóna
V okolí panelu: MHD / restaurace / supermarket / obchody / pošta / lékárna
Viditelnost: přes 100 m





06

Plzeň – Rychtářka
Plzeňský kraj



Plzeň

86 003

213 220

Plzeňský kraj

Unikátní návštěvníci / měsíc

Počet návštěv / měsíc



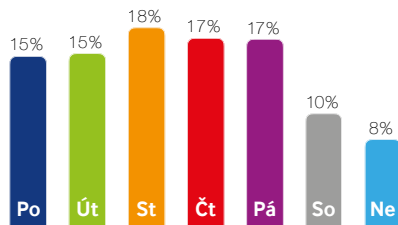
Název místa: Rychtářka
Adresa: Truhlářská 2755/5, Plzeň
Umístění: Outdoor na plášti budovy
Rozměr: 23 m² – 512 × 448 cm (2×)
Formát: 16:9 – 1280 × 720 px
Provozní doba: 6:00 – 22:00 hod. (16 hodin)



Rodný list



Statistiky



Týdenní sledovanost 6:00 – 22.00 hod.

Potenciál obrazovky:

11 400 Pěší / den

64 600 Motoristé / den

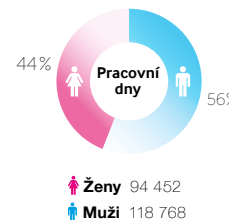
76 000 Denní zásah

Lokalita: obchodní čtvrť / obytná čtvrť

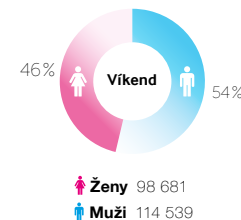
Poloha: centrum

Popis lokality:

Umístění obrazovky na parkovacím domě Rychtářka je velice lukrativní v rámci celodenního vysokého dopravního ruchu v přímé návaznosti na okolní sportoviště, pěší zóny, Náměstí Republiky aj. Zásadní výhodou obrazovky je její rozdělení na dvě části, které tak zajišťuje viditelnost reklamy ze všech možných úhlů.



Ženy 94 452
Muži 118 768



Ženy 98 681
Muži 114 539



GPS souřadnice: 49.7500153 N, 13.3806414 E

Spádová oblast:

Komunikace: ulice / pěší zóna / křižovatka / parkoviště

V okolí panelu: MHD / pošta / PNS / kulturní zařízení / sportovní zařízení / obchody / škola ZŠ, SŠ / banka / restaurace / hotel / soud

Viditelnost: přes 200 m

07

Plzeň – Sady Pětatřicátníků

Plzeňský kraj



Plzeň

89 998

274 112

Plzeňský kraj

Unikátní návštěvníci / měsíc

Počet návštěv / měsíc



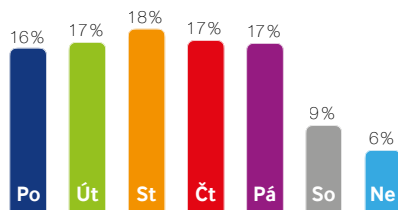
Název místa: Sady Pětatřicátníků
Adresa: Sady Pětatřicátníků 70/13, Plzeň 3 – Jižní Předměstí
Umístění: Outdoor na plášti budovy
Rozměr: 25,8 m² – 672 × 384 cm
Formát: 16:9 – 1280 × 720 px
Provozní doba: 6:00 – 22:00 hod. (16 hodin)



Rodný list



Statistika



Týdenní sledovanost 6:00 – 22.00 hod.

Potenciál obrazovky:

32 710 Pěší / den

28 590 Motoristé / den

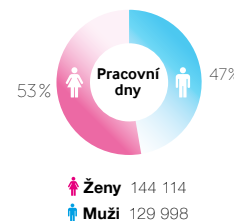
61 300 Denní zásah

Lokalita: obytná čtvrť / obchodní čtvrť

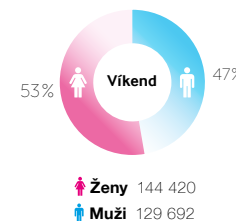
Poloha: centrum

Popis lokality:

Obrazovka je situována na jedné z hlavních tepen plzeňské komunikace. V přímé viditelnosti se nachází tramvajová i autobusová zastávka, parkoviště aj. Celkově se jedná o velice frekventovanou lokalitu.



Ženy 144 114
 Muži 129 998



Ženy 144 420
 Muži 129 692



GPS souřadnice: 49.7466194 N, 13.3729889 E

Spádová oblast:

Komunikace: křižovatka / ulice / parkoviště

V okolí panelu: MHD (tramvaj, autobus) / parkoviště / úřady / obchody / restaurace / sportovní zařízení / divadlo / PNS / banky / pošta / synagoga / lékárna / škola MŠ / univerzita

Viditelnost: přes 200 m

28

Plzeň – Americká
Plzeňský kraj



Plzeň

75 468

Unikátní návštěvníci / měsíc

179 548

Počet návštěv / měsíc



Plzeňský kraj

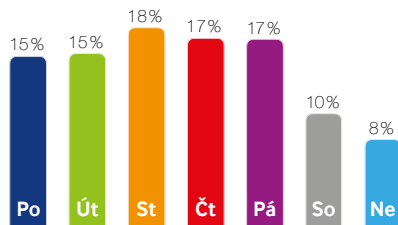
Název místa: Americká
Adresa: Klatovská třída č. p. 528, Plzeň 3 – Vnitřní Město
Umístění: Outdoor na plášti budovy
Rozměr: 10,4 m² – 410 × 256 cm
Formát: atyp – 1024 × 512 px
Provozní doba: 6:00 – 22:00 hod. (16 hodin)



Rodný list



Statistika



Týdenní sledovanost 6:00 – 22.00 hod.

Potenciál obrazovky:

52 000 Pěší / den

23 000 Motoristé / den

75 000 Denní zásah

Lokalita: obytná čtvrť / obchodní čtvrť

Poloha: centrum

Popis lokality:

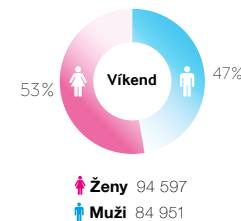
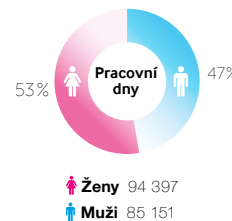
Obrazovka je umístěna na fasádě domu, u křižovatky ulic Klatovská a Americká, naproti památníkům Amerických osvoboditelů. Její zásah pokrývá jak frekventovanou pěší zónu, tak výtíženou světelnou křižovatku. V blízkosti obrazovky tramvajová i autobusová zastávka, banky, množství kaváren, restaurací a obchůdků.

Spádová oblast:

Komunikace: křižovatka / ulice / pěší zóna

V okolí panelu: MHD / kulturní zařízení / restaurace / supermarket / hotel / obchody / PNS / banka / pošta / lékárna

Viditelnost: přes 200 m



GPS souřadnice: 49.744450N, 13.372248E

41

Karlovy Vary – T. G. M.
Karlovarský kraj



S námi
jste vidět
LEDMULTIMEDIA

JednuliMedia

ROSSMANN

Karlovy Vary

53 200

Unikátní návštěvníci / měsíc

150 061

Počet návštěv / měsíc



Karlovarský kraj

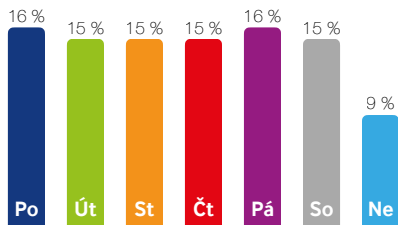
Název místa: Třída T. G. Masaryka
Adresa: T. G. Masaryka 859, 360 01 Karlovy Vary
Umístění: Outdoor na plášti budovy
Rozměr: 6,35 m² – 310 × 205 cm
Formát: atyp – 768 × 512 px
Provozní doba: 6:00 – 22:00 hod. (16 hodin)



Rodný list



Statistika



Týdenní sledovanost 6:00 – 22.00 hod.

Potenciál obrazovky:

32 450 Pěší / den

896 Motoristé / den

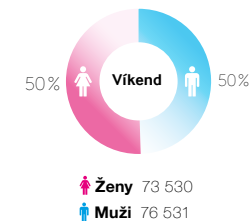
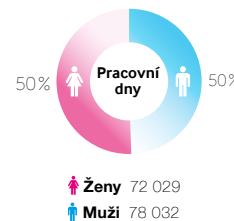
33 346 Denní zásah

Lokalita: obchodní čtvrť / obytná čtvrť

Poloha: centrum města / pěší zóna

Popis lokality:

Led obrazovka je umístěná na plášti budovy nad vchodem do drogerie Rossmann naproti sochy TGM. Velmi vytížená pěší zóna s množstvím hotelů, penzionů, restaurací, letních zahrádek, obchodů nebo obchodů se suvenýry.



GPS souřadnice: 50.229622 N, 12.870632 E

Spádová oblast:

Komunikace: pěší zóna

V okolí panelu: Restaurace / hotely / banky / obytná i kancelářská zóna

Viditelnost: přes 200 m

08

Karlovy Vary – Plech aréna
Karlovarský kraj



Karlovy Vary

55 821

Unikátní návštěvníci / měsíc

166 604

Počet návštěv / měsíc



Karlovarský kraj

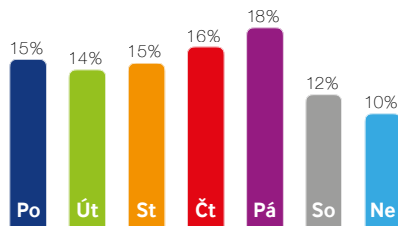
Název místa: Plech aréna
Adresa: Dolní Kamenná 788, Karlovy Vary – Rybáře
Umístění: Outdoor na plášti sportovní arény
Rozměr: 55,3 m² – 960 × 576 cm
Formát: 16:9 – 1280 × 720 px
Provozní doba: 6:00 – 22:00 hod. (16 hodin)



Rodný list



Statistika



Týdenní sledovanost 6:00 – 22.00 hod.



GPS souřadnice: 50.2315958 N, 12.8518728 E

Potenciál obrazovky:

12 200 Pěší / den

56 410 Motoristé / den

68 610 Denní zásah

Lokalita: obchodní čtvrť / obytná čtvrť

Poloha: příjezd ze směru Cheb – Praha

Popis lokality:

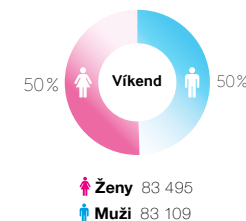
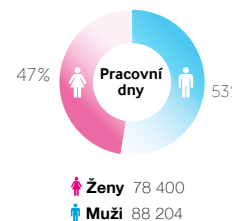
Největší reklamní obrazovka v Západních Čechách, kterou najdete umístěnou na Plech aréně na hlavním příjezdu z Německa od Chebu ve směru na Prahu. V blízkosti se nachází jak samotné centrum města, tak v přímém dosahu obchodní centrum a rychlé občerstvení McDonald's a KFC.

Spádová oblast:

Komunikace: příjezd / parkoviště / pěší zóna

V okolí panelu: Parkoviště / obchody / restaurace / supermarket / čerpací stanice / autoservis / pneuservis / hobby market

Viditelnost: přes 200 m





54

Karlovy Vary – Makro Cash&Carry
Karlovarský kraj



Karlovy Vary

Karlovarský kraj

19 742

Unikátní návštěvníci / měsíc

55 512

Počet návštěv / měsíc



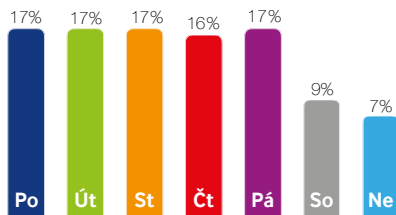
Název místa: Makro Cash & Carry
Adresa: Obchodní 33, 362 11 Jenišov-Karlovy Vary 1
Umístění: Outdoor na parkovišti nákupního centra
Rozměr: 15 m² - 500 x 300 cm
Formát: 16:9, 960 x 580 px
Provozní doba: 6:00 - 21:00 hod. (15 hodin)



Rodný list



Statistiky



Týdenní sledovanost 6:00 – 22.00 hod.

Potenciál obrazovky:

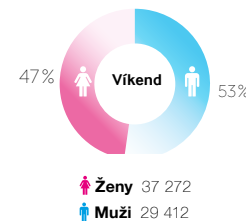
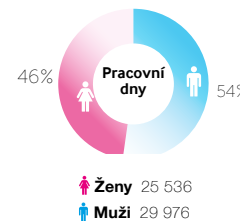
- 9 878** Pěší / den
- 5 518** Motoristé / den
- 15 396** Denní zásah

Lokalita: obchodní čtvrť

Poloha: obchodní zóna


Popis lokality:

Obrazovka je umístěna na parkovišti obchodního řetězce MAKRO v blízkosti vchodu na samostatné stojné noze.



09

České Budějovice – OD Prior
Jihočeský kraj



České Budějovice

44 915

Unikátní návštěvníci / měsíc

114 015

Počet návštěv / měsíc



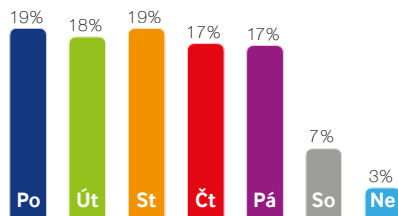
Název místa: OD Prior
Adresa: Lannova třída 22, České Budějovice
Umístění: Outdoor na plášti obchodního domu
Rozměr: 21 m² – 600 × 360 cm
Formát: 16:9 – 1280 × 720 px
Provozní doba: 6:00 – 22:00 hod. (16 hodin)



Rodný list



Statistika



Týdenní sledovanost 6:00 – 22.00 hod.

Potenciál obrazovky:

33 100 Pěší / den

900 Motoristé / den

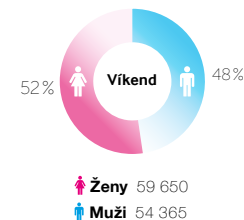
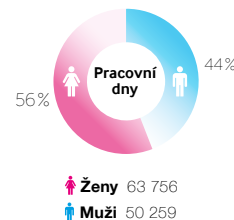
34 000 Denní zásah

Lokalita: obchodní čtvrť / obytná čtvrť

Poloha: centrum

Popis lokality:

Obrazovka je situována ve směru pěší zóny, hlavní spojnice centra města s dopravními uzly autobusové a vlakové dopravy. Rušná pěší zóna s přílehlým parkovištěm nabízí množství značkových prodejen a provozoven služeb.



GPS souřadnice: 48.9739975 N, 14.4835161 E

Spádová oblast:

Komunikace: pěší zóna / ulice / parkoviště

V okolí panelu: MHD / nádraží ČD, ČSAD / PNS / obchodní dům / obchody / banka /
 / lékárna / supermarket / škola SŠ, VŠ / restaurace / hotel / pošta

Viditelnost: přes 150 m

26

České Budějovice – Výstaviště
Jihočeský kraj



České Budějovice

107 356

Unikátní návštěvníci / měsíc

315 600

Počet návštěv / měsíc



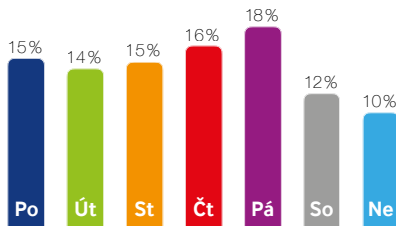
Název místa: Výstaviště
Adresa: Husova třída 1373/13, České Budějovice
Umístění: Outdoor na střeše budovy
Rozměr: 44 m² – 1100 x 400 cm
Formát: atyp – 880 x 320 px
Provozní doba: 6:00 – 22:00 hod. (16 hodin)



Rodný list



Statistiky



Týdenní sledovanost 6:00 – 22.00 hod.

Potenciál obrazovky:

2 788 Pěší / den

99 312 Motoristé / den

102 100 Denní zásah

Lokalita: obchodní čtvrť / obytná čtvrť

Poloha: centrum

Popis lokality:

LED obrazovka je umístěna na nejexponovanějším místě Českých Budějovic, křižovatka silnic Na Dlouhé louce a Husova třída je dlouhodobě nejfrekventovanější křižovatkou.

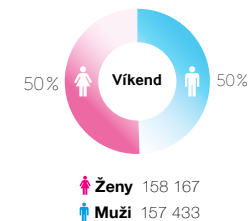
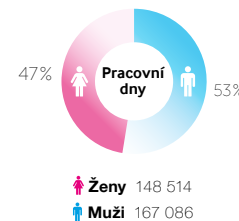
LED obrazovka je dobře viditelná z nejvíce zatížené českobudějovické křižovatky a umístěna blízko hlavního vchodu Výstaviště, proslulého výstavou Země živitelka. Mezinárodní silnice E55.

Spádová oblast:

Komunikace: ulice / pěší zóna / křižovatka

V okolí panelu: MHD (autobus, trolejbus) / kulturní zařízení / restaurace / supermarket / sportovní zařízení / hotel / obchody / PNS / banka / pošta / lékárna

Viditelnost: přes 150 m



GPS souřadnice: 48.9780092 N, 14.4624786 E

10

Tábor – Křižíkovo náměstí
Jihočeský kraj





Tábor

Jihočeský kraj

48 071

Unikátní návštěvníci / měsíc

170 041

Počet návštěv / měsíc

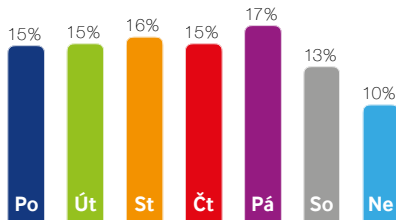
Název místa: Křižíkovo náměstí
Adresa: Náměstí Františka Křižíka 2840, Tábor
Umístění: Outdoor na plášti administrativní budovy
Rozměr: 15,7 m² – 512 × 307 cm
Formát: 16:9 – 1280 × 720 px
Provozní doba: 6:00 – 22:00 hod. (16 hodin)



Rodný list



Statistiky



Týdenní sledovanost 6:00 – 22.00 hod.

Potenciál obrazovky:

13 720 Pěší / den

14 280 Motoristé / den

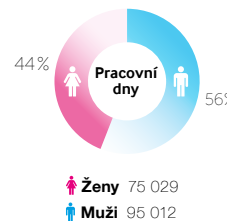
28 000 Denní zásah

Lokalita: obchodní čtvrť / obytná čtvrť

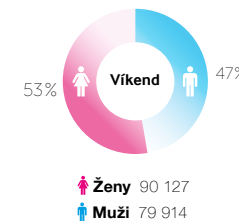
Poloha: centrum

Popis lokality:

Lokalita Křižíkova náměstí je nejstrategičtější a nejfrekventovanější místem infrastruktury Tábora. Už fakt o výjimečnosti lokality napovídá, že tato křižovatka je jednou z úplně nejdůležitějších spojnic mezi jednotlivými částmi města, kde během dopravní špičky vznikají dlouhé kolony. Obrazovka je umístěna vedle rušné autobusové zastávky naproti supermarketu Billa.



Ženy 75 029
 Muži 95 012



Ženy 90 127
 Muži 79 914



GPS souřadnice: 49.4125653 N, 14.6641847 E

Spádová oblast:

Komunikace: ulice / pěší zóna / křižovatka / parkoviště / příjezd

V okolí panelu: MHD / PNS / obchody / obchodní dům / supermarket / banka / restaurace / hotel / kulturní zařízení / škola ZŠ, SŠ

Viditelnost: přes 100 m



11

Jindřichův Hradec – Masarykovo náměstí
Jihočeský kraj



Jindřichův Hradec

48 813

219 108

Jihočeský kraj

Unikátní návštěvníci / měsíc

Počet návštěv / měsíc



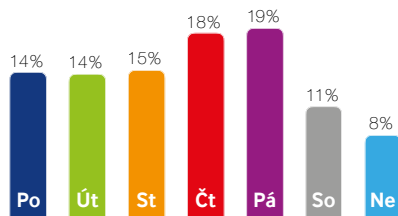
Název místa: Masarykovo náměstí
Adresa: Masarykovo náměstí 105, Jindřichův Hradec
Umístění: Outdoor na plášti budovy
Rozměr: 6,5 m² – 336 × 192 cm
Formát: 16:9 – 1280 × 720 px
Provozní doba: 6:00 – 22:00 hod. (16 hodin)



Rodný list



Statistiky



Týdenní sledovanost 6:00 – 22.00 hod.

Potenciál obrazovky:

16 720 Pěší / den

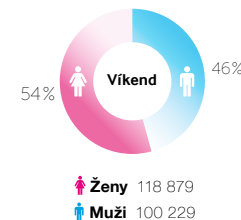
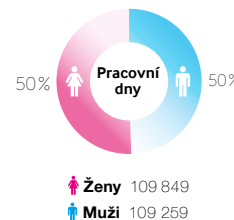
2 280 Motoristé / den

19 000 Denní zásah

Lokalita: historická část / obytná čtvrť /

/ obchodní čtvrť

Poloha: centrum



Popis lokality:

Lokalita Masarykova náměstí patří k nejlépe zacíleným místům v rámci umístění reklamní plochy, které můžete v Jindřichově Hradci nalézt. Obrazovka se nachází na nejrušnější ulici ve městě, kam lidé přicházejí nejen za prací, ale také za nákupy, gastronomií, rekreací, turistikou apod.

Spádová oblast:

Komunikace: ulice / pěší zóna / křižovatka / parkoviště

V okolí panelu: MHD / PNS / obchody / obchodní dům / supermarket / banka /
 / restaurace / hotel / kulturní zařízení / zdravotnické zařízení /
 / sportovní zařízení / škola ZŠ, SŠ

Viditelnost: přes 100 m



GPS souřadnice: 49.1455394 N, 15.0031075 E

12

Strakonice – Komenského
Jihočeský kraj



Snámi
jste vidět
LEDMULTIMEDIA

REALITNÍ KANCELÁŘ

&I
REALTY

Pojišťovací kancelář
pojištění pro každého - jedné co nedokážeme - škody

AKCE

SROVNÁVÁME Pojištění

ČESKÁ PODNIKATELSKÁ POJIŠTOVNA
VOZIDLA
ZEMĚ
MÁJKA
POJIŠTÍME VÁS VE VŠECH SMĚRECH

KOMENSKÝ

CPP

Strakonice

32 300

Unikátní návštěvníci / měsíc

149 037

Počet návštěv / měsíc



Jihočeský kraj

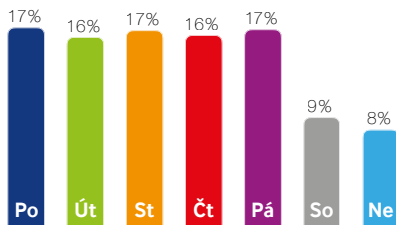
Název místa: Komenského
Adresa: Komenského 105, Strakonice
Umístění: Outdoor na plášti budovy
Rozměr: 6,1 m² – 320 × 190 cm
Formát: 16:9 – 1280 × 720 px
Provozní doba: 6:00 – 22:00 hod. (16 hodin)



Rodný list



Statistiky



Týdenní sledovanost 6:00 – 22.00 hod.



GPS souřadnice: 49.2569967 N, 13.9049375 E

Potenciál obrazovky:

5 780 Pěší / den
11 220 Motoristé / den
17 000 Denní zásah

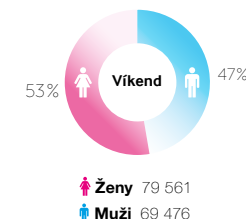
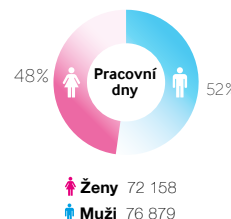
Lokalita: obchodní čtvrť / obytná čtvrť /
 / průmyslová čtvrť
Poloha: centrum / příjezd Plzeň

Popis lokality:

Lokalita Komenského zajišťuje vizibilitu pro chodce i vozidla.
 Díky přilehlé hlavní křižovatce, obchodnímu centru se Supermarketem BILLA a otevřenému prostoru s vysokou koncentrací obyvatel, splňuje obrazovka veškeré potřebné preference pro ideální umístění.

Spádová oblast:

Komunikace: ulice / křižovatka / parkoviště
V okolí panelu: MHD / kino / restaurace / obchody / obchodní dům /
 / kulturní zařízení sportovní zařízení / Škola MŠ, ZŠ / hotel / supermarket /
 / zdravotnické zařízení
Viditelnost: přes 200 m





14

Ústí nad Labem – Mírové náměstí
Ústecký kraj





Ústí nad Labem

Ústecký kraj

48 977

Unikátní návštěvníci / měsíc

129 214

Počet návštěv / měsíc

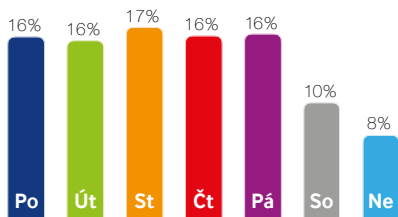
Název místa: Mírové náměstí
Adresa: Mírové náměstí 6, Ústí nad Labem
Umístění: Outdoor na střeše budovy
Rozměr: 29,4 m² – 717 × 410 cm
Formát: 16:9 – 1280 × 720 px
Provozní doba: 6:00 – 22:00 hod. (16 hodin)



Rodný list



Statistiky



Týdenní sledovanost 6:00 – 22.00 hod.

Potenciál obrazovky:

37 800 Pěší / den

7 200 Motoristé / den

45 000 Denní zásah

Lokalita: obchodní čtvrť / obytná čtvrť / náměstí

Poloha: centrum

Popis lokality:

Obrazovka je umístěna na hlavním náměstí města. Jedná se o rušnou lokalitu s přímou viditelností z hromadné dopravy. V oblasti se nachází nákupní a administrativní zóna.

Spádová oblast:

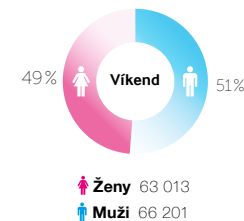
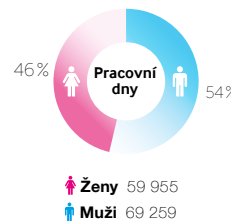
Komunikace: ulice / pěší zóna

V okolí panelu: MHD / pošta / PNS / obchody / obchodní dům / supermarket / banka /
 / restaurace / hotel / škola SŠ

Viditelnost: přes 250 m



GPS souřadnice: 50.660543N, 14.041704E





S námi
jste vidět
LEONARDO

Red Thai
**ORIGINÁLNÍ
THAJSKÁ KUCHYŇE**

33

Teplice – OC Fontána
Ústecký kraj



Teplice

Ústecký kraj

38 236

Unikátní návštěvníci / měsíc

119 014

Počet návštěv / měsíc



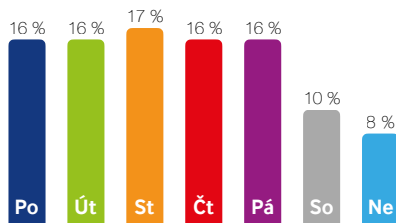
Název místa: Obchodní centrum Fontána
Adresa: náměstí Svobody 3312, 415 01 Teplice 1
Umístění: Outdoor na plášti obchodního centra
Rozměr: 18 m² – 600 × 300 cm
Formát: 16:9 – 1280 × 720 px
Provozní doba: 6:00 – 22:00 hod. (16 hodin)



Rodný list



Statistika



Týdenní sledovanost 6:00 – 22.00 hod.

Potenciál obrazovky:

12 014 Pěší / den

7 821 Motoristé / den

19 835 Denní zásah

Lokalita: obchodní čtvrť / obytná čtvrť

Poloha: centrum města, náměstí, pěší zóna

Popis lokality:

Led obrazovka je umístěná na OC Fontána, které je situováno do samotného centra města, na hlavní náměstí Svobody, přímo u lázeňské kolonády, magistrátu a nejfrekventovanější pěší zóny Krupská. V zanedbatelné vzdálenosti se nachází další nejnavštěvovanější lokality v Teplících – Benešovo a Zámecké náměstí. Nákupní centrum je posazeno do lokality s výbornou dostupností pro pěší, tak pro cestující autem nebo veřejnou dopravou. V nejbližším okolí se nachází zastávky MHD, do pěti minut dojdete také k autobusovému či vlakovému nádraží.

Spádová oblast:

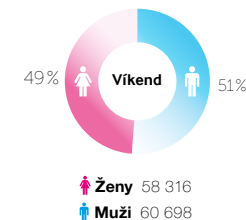
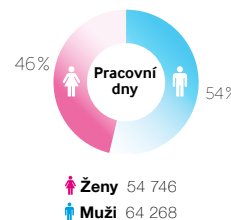
Komunikace: pěší zóna / nákupní zóna / centrum města

V okolí panelu: MHD / obchodní domy / restaurace / supermarket / obchody / pošta / lékárna / pěší zóna

Viditelnost: přes 100 m



GPS souřadnice: 50.64032 N, 13.82442 E



15

Liberec – OC Forum
Liberecký kraj





Liberec

Liberecký kraj

101 440

Unikátní návštěvníci / měsíc

347 168

Počet návštěv / měsíc

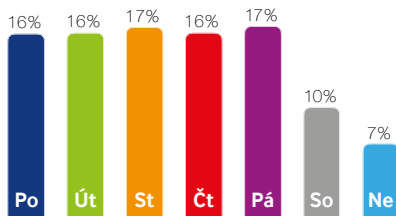
Název místa: OC Forum
Adresa: roh Fügnerovy ulice a Soukenného náměstí 2a/669, Liberec
Umístění: Outdoor na plášti obchodního centra
Rozměr: 36,7 m² – 896 × 410 cm
Formát: atyp – 1120 x 512 px
Provozní doba: 6:00 – 22:00 hod. (16 hodin)



Rodný list



Statistiky



Týdenní sledovanost 6:00 – 22.00 hod.

Potenciál obrazovky:

50 800 Pěší / den

200 Motoristé / den

51 000 Denní zásah

Lokalita: obchodní čtvrť / obytná čtvrť

Poloha: centrum

Popis lokality:

Nejúspěšnější obchodní centrum v samotném centru města. Nabízí množství žádaných služeb:

Cinema City, Datart, MyTesco, množství značkových prodejen.

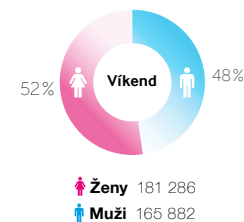
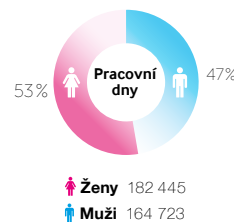
Obrazovka je instalována na budově kina ve směru pěší zóny ulice Fügnerova (centrum městské a příměstské dopravy).

Spádová oblast:

Komunikace: ulice / pěší zóna

V okolí panelu: MHD / zastávka tramvaje / hlavní autobusové nádraží / obchodní dům / obchody / PNS / lékárna / banka / restaurace / supermarket / obchodní centrum

Viditelnost: přes 200 m



GPS souřadnice: 50.7656108 N, 15.0562642 E

Liberec

130 445

Unikátní návštěvníci / měsíc

365 310

Počet návštěv / měsíc



Liberecký kraj

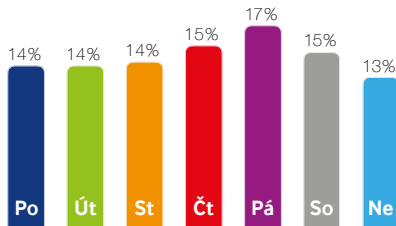
Název místa: NC Géčko
Adresa: Sousedská 599, Liberec
Umístění: Outdoor na střeše obchodního centra
Rozměr: 25,16 m² – 614,4 x 410 cm
Formát: atyp – 1536 x 1024 px
Provozní doba: 6:00 – 22:00 hod. (16 hodin)



Rodný list



Statistiky



Týdenní sledovanost 6:00 – 22.00 hod.

Potenciál obrazovky:

12160 🚶 Pěší / den

19 840 🚗 Motoristé / den

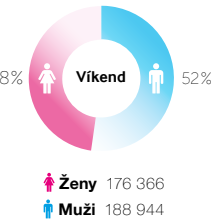
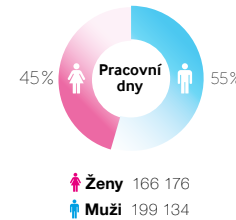
32 000 🕒 Denní zásah

Lokalita: obchodní čtvrť

Poloha: nákupní centrum

Popis lokality:

Obrazovka je umístěna na nákupním centru Géčko, které se nachází v největší a nejnavštěvovanější obchodní zóně na severu Čech. Kromě Globusu a obchodů v NC Géčko je v tomto místě spousta dalších prodejců a firem jako např. – Decathlon, Sportissimo, Siko, Bauhaus, A3 sport a další. Obrazovka je viditelná i z čerpací stanice Globus, dále rychlého občerstvení KFC a McDonalds.



GPS souřadnice: 50.7754753 N, 15.0289089 E

Spádová oblast:

Komunikace: ulice / pěší zóna / křižovatka / parkoviště

V okolí panelu: MHD / nákupní centrum / obchody / supermarket / banka / restaurace / čerpací stanice

Viditelnost: přes 200 m

39

Jablonec – Městský zimní stadion
Liberecký kraj



Liberecký kraj

Unikátní návštěvníci / měsíc

Počet návštěv / měsíc



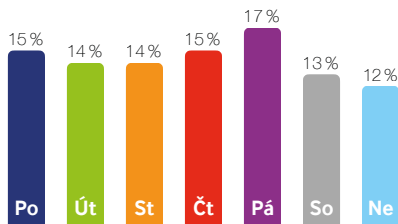
Název místa: Městský zimní stadion
Adresa: Sadová 4646/2, Jablonec nad Nisou
Umístění: Outdoor na plášti budovy
Rozměr: 6,14 m² – 320 × 192 cm
Formát: 16:9 – 1280 × 720 px
Provozní doba: 6:00 – 22:00 hod. (16 hodin)



Rodný list



Statistiky



Týdenní sledovanost 6:00 – 22.00 hod.



GPS souřadnice: 50.721011 N, 15.167563 E

Potenciál obrazovky:

9 460 Pěší / den

19 255 Motoristé / den

28 715 Denní zásah

Lokalita: obchodní čtvrť / obytná čtvrť

Poloha: průjezd, směr centrum

Popis lokality:

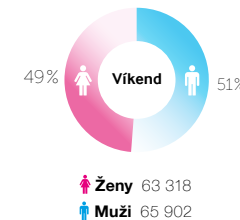
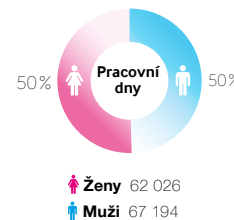
Led obrazovka je umístěná na plášti Městského zimního stadionu, u hlavního tahu Jabloncem – silnice Pražská, naproti výjezdu z ulice V Aleji. V blízkosti se nachází zastávky MHD, obytné domy i kancelářské prostory.

Spádová oblast:

Komunikace: ulice / křižovatka / parkoviště / příjezd k zimnímu stadionu

V okolí panelu: obchody / restaurace / zastávka MHD / kulturní zařízení

Viditelnost: přes 100 m



16

Olomouc – Autobusové nádraží
Olomoucký kraj



S námi
jste vidět
LEOMULTIMEDIA

JEZTE 3 jídla
za 100 Kč

ZDRAVÉ
STRAVOVÁNÍ

ZHUBNĚTE

OBĚDI

SIANOVIŠTĚ
Taxi
800 22 30 40
www.zdravestramam.cz



Olomouc

Olomoucký kraj

99 092

Unikátní návštěvníci / měsíc

268 072

Počet návštěv / měsíc

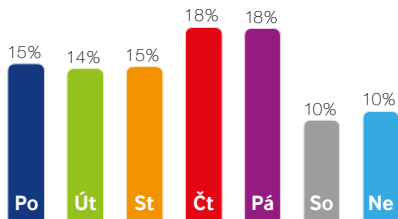
Název místa: Autobusové nádraží
Adresa: Sladkovského 37, Olomouc
Umístění: Outdoor na střeše budovy
Rozměr: 22,1 m² – 576 x 384 cm
Formát: atyp – 576 x 384 px
Provozní doba: 6:00 – 22:00 hod. (16 hodin)



Rodný list



Statistiky



Týdenní sledovanost 6:00 – 22.00 hod.

Potenciál obrazovky:

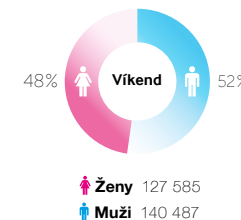
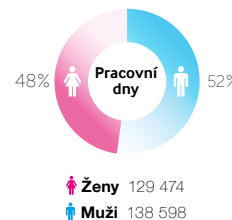
13 690 Pěší / den

23 310 Motoristé / den

37 000 Denní zásah

Lokalita: obchodní čtvrť / průmyslová čtvrť / obytná čtvrť

Poloha: příjezd z Ostravy / směr centrum



GPS souřadnice: 49.5881881 N, 17.2857742 E

Popis lokality:

Obrazovka se nachází přímo na budově hlavního autobusového nádraží s přímou viditelností z velmi rušné dvoupruhové silnice.

Spádová oblast:

Komunikace: ulice / pěší zóna / křižovatka / parkoviště

V okolí panelu: MHD / nádraží ČSAD / PNS / obchody / hobbymarket / restaurace / hotel / čerpací stanice

Viditelnost: přes 100 m



Snámi
jste vidět
LEDMULTIMEDIA

53

Olomouc – Makro Cash&Carry
Olomoucký kraj



Olomouc

Olomoucký kraj

21 150

Unikátní návštěvníci / měsíc

86 517

Počet návštěv / měsíc



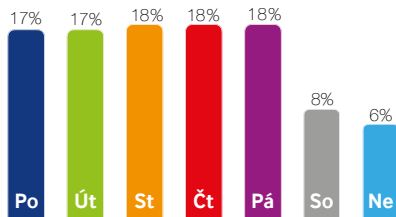
Název místa: Makro Cash & Carry
Adresa: Olomoucká 791, 783 53 Velká Bystřice
Umístění: Outdoor na parkovišti nákupního centra
Rozměr: 15 m² - 500 x 300 cm
Formát: 16:9, 960 x 580 px
Provozní doba: 6:00 - 21:00 hod. (15 hodin)



Rodný list



Statistiky



Týdenní sledovanost 6:00 – 22.00 hod.

Potenciál obrazovky:

14 665 Pěší / den

6 971 Motoristé / den

21 636 Denní zásah

Lokalita: obchodní čtvrť

Poloha: obchodní zóna

Popis lokality:

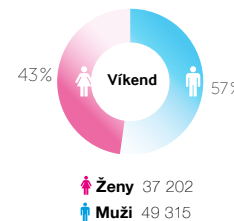
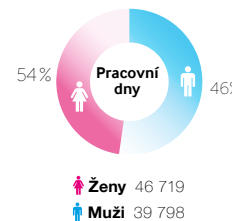
Obrazovka je umístěna na parkovišti obchodního řetězce MAKRO v blízkosti vchodu na samostatné stojné noze.

Spádová oblast:

Komunikace: ulice/ parkoviště

V okolí panelu: Makro/ benzínová pumpa

Viditelnost: přes 200 m



17

Přerov – Nádražní ulice
Olomoucký kraj





Přerov

Olomoucký kraj

82 895

Unikátní návštěvníci / měsíc

491 475

Počet návštěv / měsíc

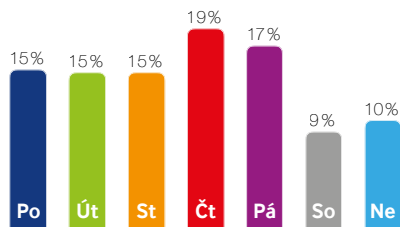
Název místa: Nádražní ulice
Adresa: Nádražní 2, Přerov
Umístění: Outdoor na střeše budovy
Rozměr: 15,7 m² – 512 × 307 cm
Formát: atyp – 1280 × 768 px
Provozní doba: 6:00 – 22:00 hod. (16 hodin)



Rodný list



Statistika



Týdenní sledovanost 6:00 – 22.00 hod.

Potenciál obrazovky:

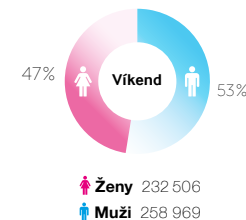
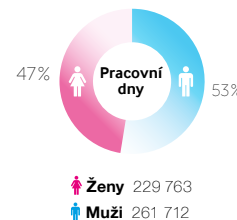
10 120 Pěší / den

12 880 Motoristé / den

23 000 Denní zásah

Lokalita: obchodní čtvrť / průmyslová čtvrť / obytná čtvrť

Poloha: průjezd



Popis lokality:

Lokalita Nádražní ulice nabízí přímý výhled na hlavní autobusové i vlakové nádraží. Obrazovka se nachází ve vysoce frekventované oblasti jak z hlediska dopravy, tak i chodců.

Spádová oblast:

Komunikace: ulice / pěší zóna / křižovatka / parkoviště

V okolí panelu: MHD / nádraží ČD, ČSAD / pošta / PNS / obchody / obchodní dům / supermarket / banka / restaurace / hotel / čerpací stanice / škola SŠ

Viditelnost: přes 100 m



GPS souřadnice: 49.4468897 N, 17.4485064 E

36

Brno – OC Olympia
Jihomoravský kraj



Brno

Jihomoravský kraj

20 – 25 tisíc^{*)}

Návštěv / den – pracovní dny

30 – 35 tisíc^{*)}

Návštěv / den – víkendy

^{*)} Průměrná denní návštěvnost
^{**)} Odhad



Název místa: Obchodní centrum Olympia
Adresa: U Dálnice 777, 664 42 Modřice
Umístění: Indoor ve foodcourtu obchodního centra
Rozměr: 54 m² – 600 x 300 cm (3x)
Formát: 16:9 – 1280 x 720 px
Provozní doba: 9:00 – 21:00 hod. (12 hodin)



Rodný list



Potenciál obrazovky:

32 000 Pěší / den

0 Motoristé / den

32 000 Denní zásah

Lokalita: obchodní čtvrť / obytná čtvrť

Poloha: Brno - Modřice

Popis lokality:

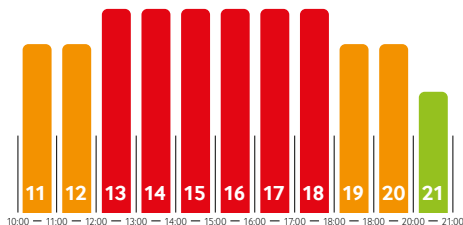
Olympia Brno je největším nákupním a zábavním centrem na Jižní Moravě. Nachází se na zelené ploše v těsné blízkosti dálničního uzlu D1 a D2, disponuje více než 200 obchody a širokou nabídkou služeb. V areálu je k dispozici také myčka a čerpací stanice. Olympia Brno nabízí celé spektrum zábavy a volnočasového vyžití – kino, bowling, kluziště v zimní období, přilehlý Olympia park s in-line dráhou a dalšími atrakcemi, nebo také modernizovaný dětský koutek s doprovodnými programy.

Kruhová obrazovka – jediná v ČR:

Umístění: v samotném centru OC s přímým výhledem jak z Food courtu, tak jednotlivých vchodů.

V okolí panelu: Info centrum / Bageterie Boulevard / KFC / McDonald's / Burger King / CINEMACITY

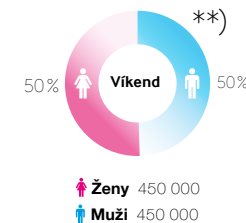
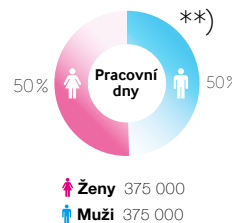
Viditelnost: Přízemí a 1. patro



Denní návštěvnost 9:00 – 21:00 hod.



GPS souřadnice: 49.13784 N, 16.63275 E



37

Brno – Mendlovo náměstí
Jihomoravský kraj



Brno

Jihomoravský kraj

198 015

Unikátní návštěvníci / měsíc

300 120

Počet návštěv / měsíc



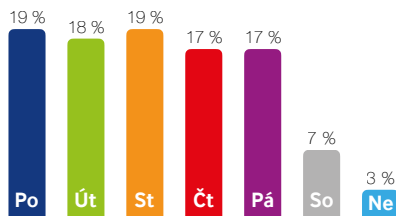
Název místa: Mendlovo náměstí
Adresa: Mendlovo náměstí 685/15a, Brno
Umístění: Outdoor na střeše budovy
Rozměr: 15 m² – 500 × 300 cm
Formát: 16:9 – 480 × 288 px
Provozní doba: 6:00 – 22:00 hod. (16 hodin)



Rodný list



Statistika



Týdenní sledovanost 6:00 – 22.00 hod.

Potenciál obrazovky:

- 12 200** Pěší / den
- 56 420** Motoristé / den
- 68 610** Denní zásah

Lokalita: obytná čtvrť

Polooha: frekventované náměstí / dopravní uzel

Popis lokality:

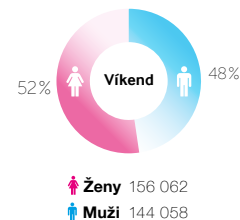
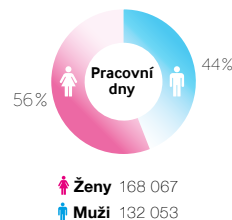
Frekventované Mendlovo náměstí přímo naproti jednomu z dopravních uzlů MHD.

Spádová oblast:

Komunikace: příjezd / ulice / křižovatka / parkoviště

V okolí panelu: MHD (tramvaj, autobus) / obchodní domy / restaurace / supermarket / PNS

Viditelnost: přes 200 m



GPS souřadnice: 49.18973 N, 16.59364 E



S námi
jste vidět
LECMULTIMEDIA

Areklama
Tisíce
reklamních
ploch



Objednejte



Brno

203 444

456 216

Jihomoravský kraj

Unikátní návštěvníci / měsíc

Počet návštěv / měsíc



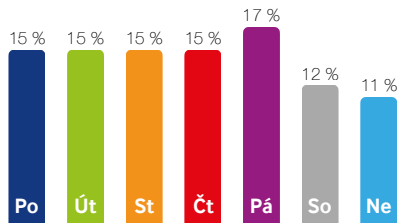
Název místa: Brno – Dornych 38
Adresa: ulice Dornych, 617 00 Brno-jih
Umístění: Outdoor na plášti budovy
Rozměr: 31 m² – 951 × 329 cm
Formát: Atyp – 512 × 192 px
Provozní doba: 6:00 – 22:00 hod. (16 hodin)



Rodný list



Statistiky



Týdenní sledovanost 6:00 – 22.00 hod.

Potenciál obrazovky:

11 500 Pěší / den

64 500 Motoristé / den

76 000 Denní zásah

Lokalita: obchodní čtvrť / obytná čtvrť

Poloha: průjezd, směr dálnice D1 a D2

Popis lokality:

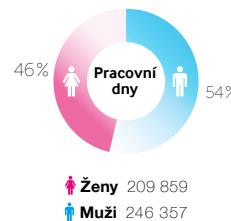
Na hlavní příjezdové komunikaci do centra - přímé pokračování D2 od Bratislavy. Zároveň se jedná i o sjezd z D1 ze západu od Prahy, Jihlavy a z východu a severu od Zlína, Ostravy a Olomouce atd. Dále je to příjezdová komunikace od nákupních center Makro, Ikea, Avion Shopping Park, Decathlon a Olympie.

Spádová oblast:

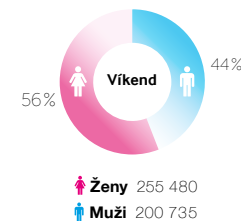
Komunikace: ulice / křižovatka / parkoviště

V okolí panelu: MHD (autobus, tramvaj) / obchodní centrum / restaurace

Viditelnost: 400 m



Ženy 209 859
Muži 246 357



Ženy 255 480
Muži 200 735



GPS souřadnice: 49.18127 N, 16.62104 E

52

Brno – Makro Cash&Carry
Jihomoravský kraj



makro



Brno

35 648

Unikátní návštěvníci / měsíc

137 522

Počet návštěv / měsíc



Jihomoravský kraj

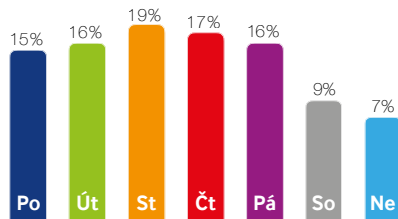
Název místa: Makro Cash & Carry
Adresa: Kaštanová 506/50, 620 00 Brno-Tuřany
Umístění: Outdoor na parkovišti nákupního centra
Rozměr: 15 m² - 500 x 300 cm
Formát: 16:9, 960 x 580 px
Provozní doba: 6:00 - 21:00 hod. (15 hodin)



Rodný list



Statistiky



Týdenní sledovanost 6:00 – 22.00 hod.

Potenciál obrazovky:

26 117 Pěší / den

13 907 Motoristé / den

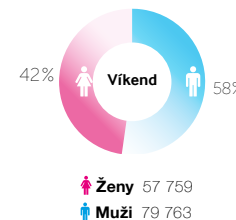
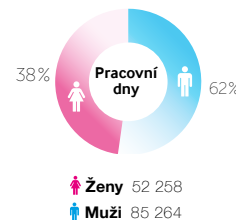
40 024 Denní zásah

Lokalita: obchodní čtvrť

Poloha: obchodní zóna

Popis lokality:


Obrazovka je umístěna na parkovišti obchodního řetězce MAKRO v blízkosti vchodu na samostatné stojné noze.



GPS souřadnice: 49.16165644439609 N, 16.63783541542446 E

57

Břeclav - KD Delta
Jihomoravský kraj



Břeclav

Jihomoravský kraj

13 442

Unikátní návštěvníci / měsíc

37 112

Počet návštěv / měsíc



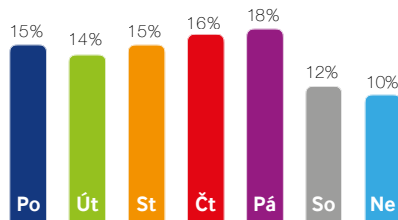
Název místa: Kulturní dům Delta
Adresa: 17. listopadu 2964/1, 690 02 Břeclav 2
Umístění: Outdoor na plášti budovy
Rozměr: 19 m² - 496 x 288 cm
Formát: 16:9, 496 x 288 px
Provozní doba: 6:00 - 22:00 hod. (16 hodin)



Rodný list



Statistiky



Týdenní sledovanost 6:00 – 22.00 hod.

Potenciál obrazovky:

- 6 987** Pěší / den
- 8 255** Motoristé / den
- 15 242** Denní zásah

Lokalita: obytná čtvrť / obchodní čtvrť

Poloha: centrum města / obchodní zóna / pěší zóna

Popis lokality:

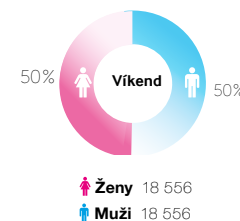
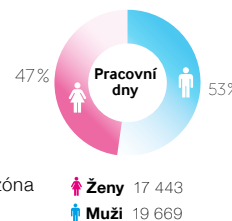
Obrazovka je umístěna na plášti kulturního domu Delta, který je dynamickým a živým prostorem, který nabízí širokou škálu kulturních, společenských a vzdělávacích aktivit. LED obrazovka je orientována na hlavní průtah městem.

Spádová oblast:

Komunikace: ulice / křižovatka / parkoviště

V okolí panelu: městský úřad / hotel / kavárna / banka

Viditelnost: přes 200 m





LEPENÍ REKLAMY



18

Ostrava – Zábřeh
Moravskoslezský kraj



Ostrava

83 014

261 998

Moravskoslezský kraj

Unikátní návštěvníci / měsíc

Počet návštěv / měsíc



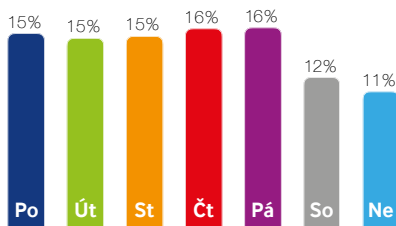
Název místa: Zábřeh
Adresa: Jugoslávská 40, Ostrava-Zábřeh
Umístění: Outdoor na střeše budovy
Rozměr: 29,4 m² – 717 × 410 cm
Formát: 16:9 – 1280 × 720 px
Provozní doba: 6:00 – 22:00 hod. (16 hodin)



Rodný list



Statistika



Týdenní sledovanost 6:00 – 22.00 hod.

Potenciál obrazovky:

21 120 Pěší / den

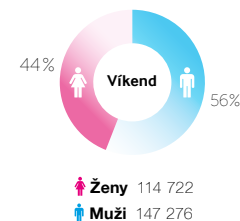
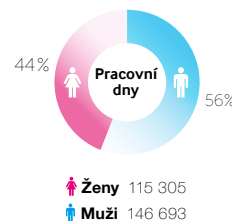
22 880 Motoristé / den

44 000 Denní zásah

Lokalita: obchodní čtvrť / průmyslová čtvrť /

/ obytná čtvrť

Poloha: průjezd



Popis lokality:

Velkoplošná LED obrazovka je umístěna na střeše komplexu obchodů, vedle nejrušnější silniční křižovatky a zastávek tramvají i autobusů MHD směrem na sídliště Ostrava - Jih, na jednom z hlavních příjezdových tahů k Shopping Parku Avion.

Spádová oblast:

Komunikace: tramvaj / parkoviště

V okolí panelu: MHD / zastávka tramvaje / pošta / sportovní zařízení /

/ čerpační stanice / restaurace / hotel / obchody / obchodní dům / škola MŠ, ZŠ, SŠ

Viditelnost: přes 200 m



GPS souřadnice: 49.8048242 N, 18.2412861 E

19

Ostrava – Vítkovice
Moravskoslezský kraj



Ostrava

37 050

Unikátní návštěvníci / měsíc

88 173

Počet návštěv / měsíc



Moravskoslezský kraj

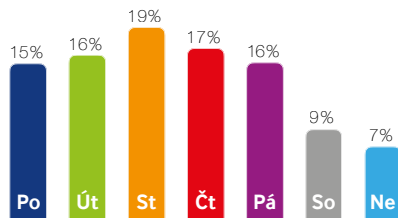
Název místa: Vítkovice
Adresa: Místecká ulice, Ostrava-Vítkovice
Umístění: Outdoor na plášti budovy
Rozměr: 29,4 m² – 717 × 410 cm
Formát: 16:9 – 1280 × 720 px
Provozní doba: 6:00 – 22:00 hod. (16 hodin)



Rodný list



Statistika



Týdenní sledovanost 6:00 – 22.00 hod.

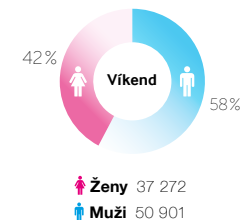
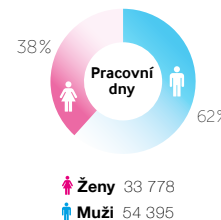


GPS souřadnice: 49.8210589 N, 18.2762881 E

Potenciál obrazovky:

1 220 Pěší / den
54 880 Motoristé / den
56 000 Denní zásah

Lokalita: průmyslová čtvrt
Poloha: příjezd z Frýdku-Místku /
 / směrem centrum, Polsko



Popis lokality:

Obrazovka na ulici Místecká je umístěna na výjezdu z centra Ostravy do Frýdku-Místku a do Beskyd, směrem na shopping centra Tesco, Makro, Hornbach, autosalony v Ostravě atd. Tato magistrála je hlavní spojnici města Ostravy s rekreačními a golfovými areály Čeladná a Ostravice v Beskydech.

Spádová oblast:

Komunikace: příjezd / tramvajová trať MHD / ulice
V okolí panelu: čerpací stanice / továrna / restaurace
Viditelnost: přes 200 m

47

Ostrava – OC Laso
Moravskoslezský kraj



Ostrava

103 110

312 168

Moravskoslezský kraj

Unikátní návštěvníci / měsíc

Počet návštěv / měsíc



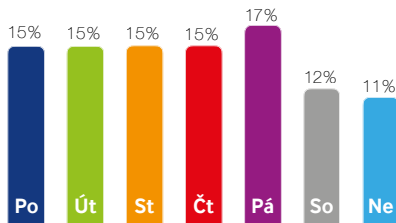
Název místa: OC LASO
Adresa: Masarykovo nám. 15, Moravská Ostrava a Přívoz
Umístění: Outdoor nad vstupem do obchodního centra
Rozměr: 16,65 m² - 576 x 288 cm
Formát: atyp – 1440 x 720 px
Provozní doba: 7:00 – 22:00 hod. (15 hodin)



Rodný list



Statistika



Týdenní sledovanost 6:00 – 22.00 hod.

Potenciál obrazovky:

38 445 Pěší / den

890 Motoristé / den

39 335 Denní zásah

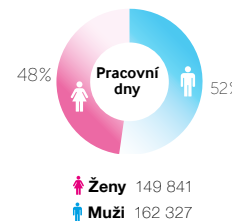
Lokalita: centrum města

Poloha: centrální náměstí

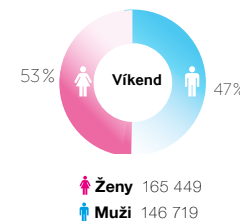
Popis lokality:

LED obrazovka je umístěná přímo nad vchodem obchodního centra Laso v samotném centru Ostravy, Masarykovo náměstí.

V okolí se nachází veškerá občanská vybavenost. LED obrazovka je situována na hlavní náměstí, které je dějištěm Vánočních trhů, kluziště, městských oslav a dalších akcí.



Ženy 149 841
Muži 162 327



Ženy 165 449
Muži 146 719



GPS souřadnice: 49.83622 N, 18.29266 E



48

Ostrava – OC Nová Karolína GIGA
Moravskoslezský kraj



Ostrava

Moravskoslezský kraj

116 877

Unikátní návštěvníci / měsíc

396 220

Počet návštěv / měsíc



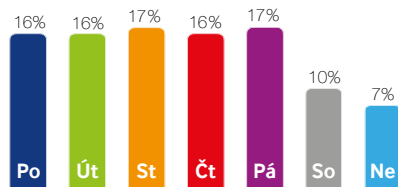
Název místa: OC Nová Karolína GIGA
Adresa: Jantarová 4, 702 00 Moravská Ostrava a Přívoz
Umístění: Outdoor na průčelí budovy
Rozměr: 53 m² - 1260 x 420 cm
Formát: atyp, 2016 x 672 px
Provozní doba: 6:00 - 22:00 hod. (16 hodin)



Rodný list



Statistika



Týdenní sledovanost 6:00 – 22.00 hod.

Potenciál obrazovky:

57 637 Pěší / den

69 400 Motoristé / den

127 037 Denní zásah

Lokalita: obchodní čtvrť / obytná čtvrť

Poloha: centrum města, MHD

Popis lokality:

Obrazovka o ploše 53m² je umístěna na budově OC Nová Karolína, ve třech podlažích s celkovou plochou 58 000 m² se nachází celkem 220 obchodů a 24 restaurací, kino a kavárny, pracuje zde přes 1000 lidí. Pod centrem je dvoupatrové podzemní parkoviště s kapacitou 1500 míst.

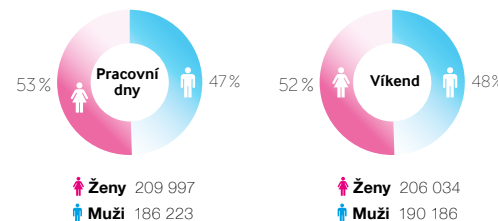
Obrazovka je viditelná z hlavního tahu do centra, v blízkosti velmi vytížené zastávky MHD, banky, restaurace, hotely.

Spádová oblast:

Komunikace: ulice / křižovatka / uzel MHD

V okolí panelu: banky / obchodní centrum / kino / divadlo / restaurace

Viditelnost: přes 400 m



Ženy 209 997
Muži 186 223

Ženy 206 034
Muži 190 186



Snámi
jste vidět
LEDMULTIMEDIA 

50

Ostrava – Makro Cash&Carry
Moravskoslezský kraj



Ostrava

Moravskoslezský kraj

25 442

Unikátní návštěvníci / měsíc

100 112

Počet návštěv / měsíc



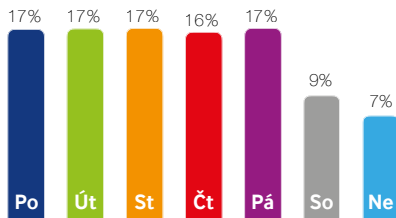
Název místa: Makro Cash & Carry
Adresa: Místecká 5/280, 720 00 Ostrava 20
Umístění: Outdoor na parkovišti nákupního centra
Rozměr: 15 m² - 500 x 300 cm
Formát: 16:9, 960 x 580 px
Provozní doba: 6:00 - 21:00 hod. (15 hodin)



Rodný list



Statistiky



Týdenní sledovanost 6:00 – 22.00 hod.

Potenciál obrazovky:

18 000 Pěší / den

9 577 Motoristé / den

27 577 Denní zásah

Lokalita: obchodní čtvrť

Poloha: obchodní zóna

Popis lokality:

Obrazovka je umístěna na parkovišti obchodního řetězce MAKRO v blízkosti vchodu na samostatné stojné noze.

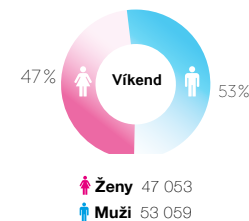
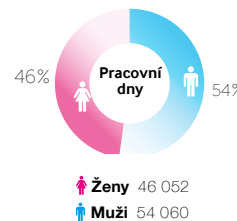


Spádová oblast:

Komunikace: ulice/ parkoviště

V okolí panelu: Makro/ benzínová pumpa

Viditelnost: přes 200 m



S námi
jste vidět
LEDMULTIMEDIA

61

Ostrava - Centrum
Moravskoslezský kraj





Ostrava

Moravskoslezský kraj

125 000

Unikátní návštěvníci / měsíc

420 000

Počet návštěv / měsíc

Název místa: Centrum
Adresa: 28. října 1810/86, 702 00 Moravská Ostrava
Umístění: Outdoor na plášti budovy
Rozměr: 20,5 m² - 640 x 320 cm
Formát: atyp., 640 x 320 px
Provozní doba: 6:00 - 22:00 hod. (16 hodin)



Rodný list



Statistiky



Potenciál obrazovky:

7 000 Pěší / den

44 500 Motoristé / den

51 500 Denní zásah

Lokalita: obchodní čtvrť / obytná čtvrť

Poloha: centrum města

Popis lokality:

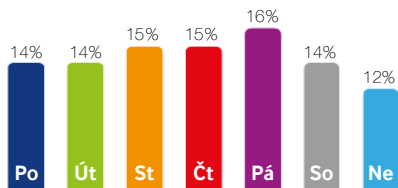
Obrazovka je umístěna na jedné z nejméně frekventovaných tepen Ostravy – ulici 28. října – přímo naproti obchodnímu a společenskému centru Nová Karolína. Díky své poloze je nepřehlédnutelná jak pro řidiče přijíždějící do centra, tak pro cestující v MHD i pěší proudící mezi obchodní zónou a historickým centrem. Denně jej míjí více než 50 000 lidí, což z něj činí jednu z nejméně atraktivních reklamních ploch v regionu.

Spádová oblast:

Komunikace: náměstí / čtyřprůdová silnice / křižovatka

V okolí panelu: obchodní centrum / kavárny / banky / kino / zastávky MHD

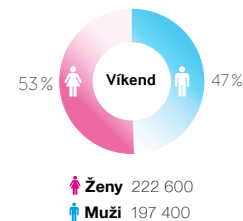
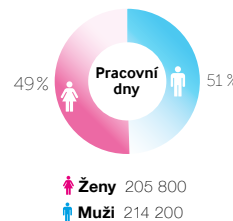
Viditelnost: přes 350 m




Týdenní sledovanost 6:00 – 22.00 hod.



GPS souřadnice: 49.832317 N, 18.283290 E





62

Ostrava - Třebovice
Moravskoslezský kraj





Ostrava

Moravskoslezský kraj

120 000

Unikátní návštěvníci / měsíc

400 000

Počet návštěv / měsíc

Název místa: Třebovice
Adresa: Třebovická 5534, Ostrava-Třebovice
Umístění: Outdoor na střeše budovy
Rozměr: 32 m² - 800 x 400 cm
Formát: atyp., 640 x 320 px
Provozní doba: 6:00 - 22:00 hod. (16 hodin)



Rodný list



Statistiky



Potenciál obrazovky:

6 000 Pěší / den

44 000 Motoristé / den

50 000 Denní zásah

Lokalita: obchodní čtvrť / obytná čtvrť

Poloha: křižovatka u obchodního centra

Popis lokality:

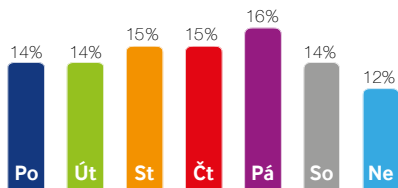
Obrazovka je umístěna na střeše autosalonu ACA v Ostravě–Třebovicích na ulici Opavská, která propojuje centrum Ostravy s městskou částí Poruba. Díky poloze za křižovatkou směrem k obchodnímu domu Tesco oslovuje nejen motoristy, ale i cestující ostravské MHD. Jedná se o jednu z nejfrekventovanějších komunikací v Ostravě s vysokým podílem denního dojíždění i nákupní frekvence.

Spádová oblast:

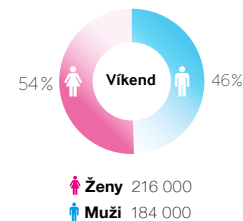
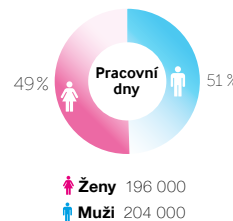
Komunikace: čtyřproudá silnice / křižovatka

V okolí panelu: obchodní centrum / autosalon / STK / banka / zastávky MHD

Viditelnost: přes 400 m



Týdenní sledovanost 6:00 – 22.00 hod.





K1

Foodcourt

OC Nová Karolína



Ostrava – OC Nová Karolína

Moravskoslezský kraj



Název místa: FOODCOURT
Adresa: Jantarová 4, 702 00 Moravská Ostrava a Přívoz
Umístění: Indoor
Rozměr: 47,5 m² - 1900 x 250 cm
Rozlišení: atyp, 5376 x 480 px
Provozní doba: 9:00 - 21:00 hod. (12 hodin)



Rodný list



Popis lokality:

Obrazovka o ploše 47,5m² je umístěna ve foodcourtu obchodního centra OC Nová Karolína. Ve třech podlažích s celkovou plochou 58 000 m² se nachází celkem 220 obchodů a 24 restaurací, kino a kavárny, pracuje zde přes 1000 lidí. Pod centrem je dvoupatrové podzemní parkoviště s kapacitou 1500 míst. V místě se konají koncerty, eventy, akce pro děti.



Jantarová, Ostrava

GPS souřadnice: 49.83161343815672 N, 18.28577488027216 E

K2

Lift
OC Nová Karolína



Ostrava – OC Nová Karolína

Moravskoslezský kraj



Název místa: LIFT
Adresa: Jantarová 4, 702 00 Moravská Ostrava a Přívoz
Umístění: Indoor
Rozměr: 9,84 m² - 820 x 120 cm
Rozlišení: atyp, 3096 x 516 px
Provozní doba: 9:00 - 21:00 hod. (12 hodin)



Rodný list



Popis lokality:

Obrazovka je umístěna naproti výjezdu eskalátoru ze supermarketu Albert a na stejném podlaží jako je východ/vchod do podzemních garáží.

OC Nová Karolína, ve třech podlažích s celkovou plochou 58 000 m² se nachází celkem 220 obchodů a 24 restaurací, kino a kavárny, pracuje zde přes 1000 lidí. Pod centrem je dvoupatrové podzemní parkoviště s kapacitou 1500 míst.



Jantarová, Ostrava

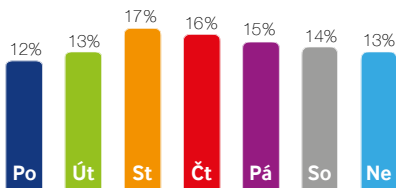
GPS souřadnice: 49.83161343815672 N, 18.28577488027216 E



59

Havířov
Moravskoslezský kraj





Týdenní sledovanost 6:00 – 22.00 hod.



GPS souřadnice: 49.78959222201956 N, 18.40996992692449 E

Havířov

Moravskoslezský kraj

47 000

Unikátní návštěvníci / měsíc

160 000

Počet návštěv / měsíc

Název místa: STK
Adresa: Železničářů 1529, 736 01 Havířov 1-Město
Umístění: Outdoor na střeše budovy
Rozměr: 16,6 m² - 578 x 288 cm
Formát: atyp., 578 x 288 px
Provozní doba: 6:00 - 22:00 hod. (16 hodin)



Rodný list



Statistiky



Potenciál obrazovky:

- 800 Pěší / den
- 22 700 Motoristé / den
- 23 500 Denní zásah

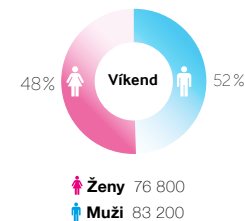
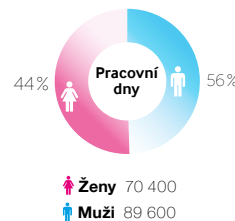
Lokalita: silnice 1. třídy
Poloha: hlavní tah spojující Ostravu a Havířov

Popis lokality:

Obrazovka je umístěna na střeše budovy STK Havířov. Je situována na silnici 1. třídy z Ostravy do Havířova. Silnice dále pokračuje směrem na Polsko a Slovensko. Jedná se o velmi vytížený tah.

Spádová oblast:

Komunikace: silnice 1.třídy
V okolí panelu: benzinová pumpa / hlavní silniční tah / STK / pneu servis
Viditelnost: přes 400 m



55

Bílá
Moravskoslezský kraj





Bílá

Moravskoslezský kraj

20 222

Unikátní návštěvníci / měsíc

116 512

Počet návštěv / měsíc

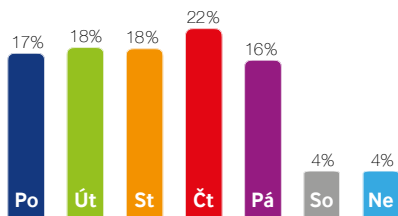
Název místa: Skiareál Beskydy
Adresa: Bílá 173, 739 15 Bílá
Umístění: Outdoor na samostatné stojné noze
Rozměr: 10 m² - 400 x 250 cm
Formát: atyp, 992 x 620 px
Provozní doba: 8:00 - 22:00 hod. (15 hodin)



Rodný list



Statistiky



Týdenní sledovanost 6:00 – 22.00 hod.

Potenciál obrazovky:

2 516	Pěší / den
904	Motoristé / den
3 420	Denní zásah

Lokalita: ski areál / celoroční volnočasový areál

Poloha: nástupní stanice lanové dráhy

Popis lokality:

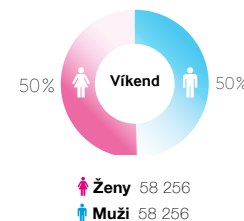
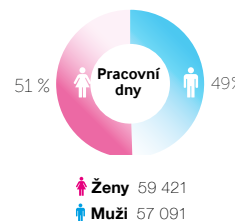
Obrazovka je umístěna na vlastní noze u nástupu na čtyřsedačkovou lanovku. Skiareál Bílá je největší lyžařský areál na severní Moravě, homologovaná sjezdovka FIS, jedno z tréninkových center reprezentace v alpském lyžování, největší dětský letní park na Moravě, nově vybudovaný singletrails bike park, místo konání mezinárodních závodů v trial biku.

Spádová oblast:

Komunikace: sportovní areál

V okolí panelu: nástupní stanice lanové dráhy / půjčovny sportovního vybavení / restaurace / hotel / obchody / parkoviště

Viditelnost: přes 400 m



56

Ostravice
Moravskoslezský kraj



Ostravice

43 176

Unikátní návštěvníci / měsíc

161 287

Počet návštěv / měsíc



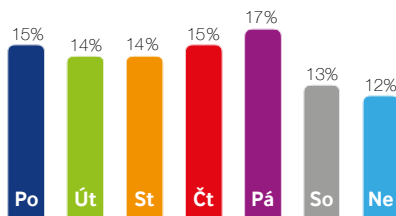
Název místa: Nádraží
Adresa: Ostravice 362, 739 14 Ostravice
Umístění: Outdoor na štítu budovy
Rozměr: 8 m² - 400 x 200 cm
Formát: 2:1, 992 x 496 px
Provozní doba: 6:00 - 22:00 hod. (16 hodin)



Rodný list



Statistiky



Týdenní sledovanost 6:00 – 22.00 hod.

Potenciál obrazovky:

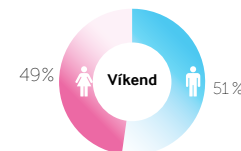
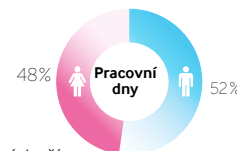
6 017 Pěší / den
12 455 Motoristé / den
18 472 Denní zásah

Lokalita: centrum obce / vlakové a autobusové nádraží

Poloha: průjezd obcí / mezinárodní silnice

Popis lokality:

Obrazovka je umístěna na štítu budovy u mezinárodní silnice I 56 ve směru ze Slovenska na Ostravu v centru obce vedle nádraží. Výchozí bod pro výstup na Lysou horu.



GPS souřadnice: 49.53833893297588 N, 18.392798338033504 E

Spádová oblast:

Komunikace: ulice / hlavní průjezd obcí / parkoviště
V okolí panelu: nádraží / restaurace / obchod / hotel
Viditelnost: přes 400 m

20

Hradec Králové – Riegrovo náměstí
Královéhradecký kraj



Hradec Králové

104 900

348 263

Královéhradecký kraj

Unikátní návštěvníci / měsíc

Počet návštěv / měsíc



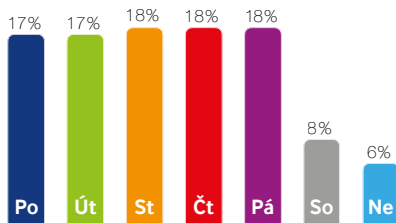
Název místa: Riegrovo náměstí
Adresa: Riegrovo náměstí 4, Hradec Králové
Umístění: Outdoor na střeše budovy
Rozměr: 29,4 m² – 717 × 410 cm
Formát: 16:9 – 1280 × 720 px
Provozní doba: 6:00 – 22:00 hod. (16 hodin)



Rodný list



Statistiky



Týdenní sledovanost 6:00 – 22.00 hod.

Potenciál obrazovky:

30 780 Pěší / den

7 220 Motoristé / den

38 000 Denní zásah

Lokalita: obchodní čtvrť / obytná čtvrť

Poloha: centrum

Popis lokality:

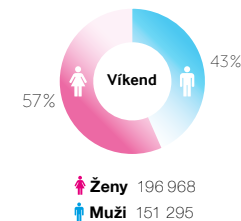
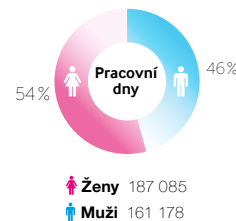
Obrazovka je umístěna na střeše budovy hotelu Černigov. Jedná se o rušnou lokalitu Riegrova náměstí v přímém dosahu autobusové a vlakové nádraží. V oblasti se nacházejí nákupní a administrativní zóna.

Spádová oblast:

Komunikace: ulice / pěší zóna / náměstí / parkoviště

V okolí panelu: MHD / nádraží ČD / pošta / obchody / obchodní dům / banka / restaurace / hotel

Viditelnost: přes 150 m



GPS souřadnice: 50.2144244 N, 15.8134981 E



21

Hradec Králové – Náměstí 28. října
Královéhradecký kraj



Hradec Králové

78 112

201 897

Královéhradecký kraj

Unikátní návštěvníci / měsíc

Počet návštěv / měsíc



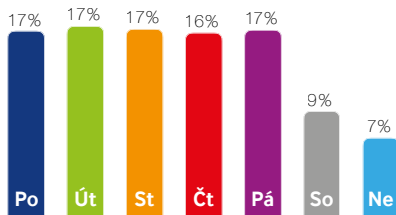
Název místa: Náměstí 28. října
Adresa: Chelčického 1054, Hradec Králové
Umístění: Outdoor na plášti budovy
Rozměr: 25,1 m² – 614 × 409 cm
Formát: atyp – 1536 x 1024 px
Provozní doba: 6:00 – 22:00 hod. (16 hodin)



Rodný list



Statistika



Týdenní sledovanost 6:00 – 22.00 hod.

Potenciál obrazovky:

30 780 Pěší / den

7 220 Motoristé / den

38 000 Denní zásah

Lokalita: obchodní čtvrť / obytná čtvrť

Poloha: centrum

Popis lokality:

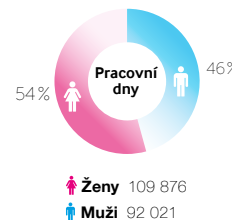
Tato LED obrazovka se nachází na velmi frekventovaném náměstí 28. října, kde je obchodní dům TESCO a palác ATRIUM. Náměstí je všeobecně považováno za obchodní střed města. Vaše reklamní spoty tak budou přímo v zorném poli lidí pohybujících se v celé oblasti náměstí nebo zákazníků mířících za nákupy do TESCO či na Dukelskou třídu. Naproti velkoplošné obrazovce je několik významných institucí jako Finanční úřad, banka ČSOB, Česká pojišťovna a vedle M-Bank, do kterých proudí denně tisíce lidí a tím Vašich možných potencionálních zákazníků.

Spádová oblast:

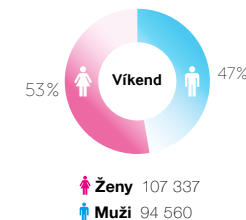
Komunikace: náměstí / komunikace

V okolí panelu: MHD / obchodní domy / restaurace / banka / obchody / pošta / lékárna / banka

Viditelnost: přes 150 m



Ženy 109 876
Muži 92 021



Ženy 107 337
Muži 94 560



GPS souřadnice: 50.2136564 N, 15.8162731 E



42

Trutnov – Kruhový objezd
Královéhradecký kraj



Trutnov

28 684

Unikátní návštěvníci / měsíc

107 536

Počet návštěv / měsíc



Královéhradecký kraj

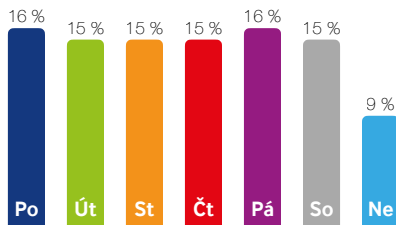
- Název místa:** Kruhový objezd
- Adresa:** Horní promenáda 151, Trutnov
- Umístění:** Outdoor na plášti budovy
- Rozměr:** 18 m² – 600 × 300 cm
- Formát:** 16:9 – 280 × 144 px
- Provozní doba:** 6:00 – 22:00 hod. (16 hodin)



Rodný list



Statistiky



Týdenní sledovanost 6:00 – 22.00 hod.

Potenciál obrazovky:

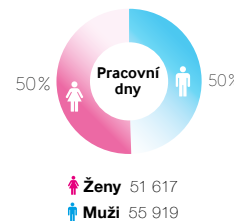
- 5 000** Pěší / den
- 19 742** Motoristé / den
- 24 785** Denní zásah

Lokalita: obchodní čtvrť / obytná čtvrť

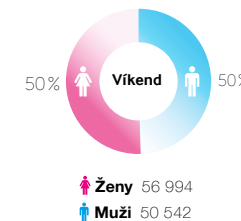
Poloha: průjezd, směr centrum

Popis lokality:

Led obrazovka je umístěná na plášti budovy Apartmánů Promenáda Trutnov, u kruhového objezdu Horská, naproti autobusového nádraží či Supermarketu Billa. Jedná se o tah na Dolní staré město, ulici Horskou lze pěší zónou dojít na Trutnovské náměstí. V okolí veškerá občanská vybavenost.



Ženy 51 617
Muži 55 919



Ženy 56 994
Muži 50 542



GPS souřadnice: 50.5654508 N, 15.9070847 E

Spádová oblast:

Komunikace: ulice / křižovatka / parkoviště / příjezd k zimnímu stadionu

V okolí panelu: obchody / restaurace / zastávka MHD / kulturní zařízení

Viditelnost: přes 150 m



34

Pardubice – Enteria Arena
Pardubický kraj



Pardubice

99 121

Unikátní návštěvníci / měsíc

125 143

Počet návštěv / měsíc



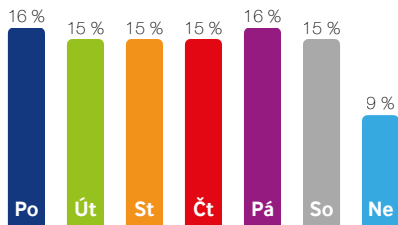
Název místa: Enteria Arena
Adresa: Sukova třída 1735, 530 02 Pardubice I
Umístění: Outdoor nad hlavním vstupem
Rozměr: 24,5 m² – 640 × 384 cm
Formát: 16:9 – 1280 × 720 px
Provozní doba: 6:00 – 22:00 hod. (16 hodin)



Rodný list



Statistika



Týdenní sledovanost 6:00 – 22.00 hod.

Potenciál obrazovky:

8 112 Pěší / den
12 745 Motoristé / den
20 857 Denní zásah

Lokalita: obchodní čtvrť / obytná čtvrť

Poloha: křižovatka, hlavní vchod zimního stadionu

Popis lokality:

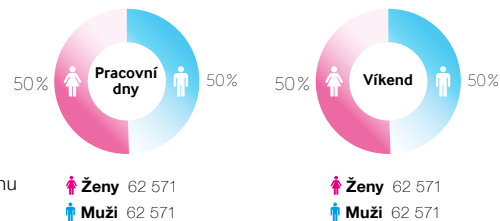
Led obrazovka je umístěná v srdci Pardubic na multifunkční hale Enteria Areny, která slouží nejen jako zimní stadion, kde se odehrávají zápasy nejvyšší hokejové ligy, ale také kulturní akce. Obrazovka je situována přímo nad hlavním vstupem do haly, s výbornou viditelností jak z vytiženě křižovatky Sukova třída a Hradecká, tak od nejnáměššího obchodního centra Palác Pardubice, jehož součástí je multikino Cinestar.

Spádová oblast:

Komunikace: parkoviště / nákupní zóna

V okolí panelu: MHD (autobus) / restaurace / obchodní centrum / obchody / pošta / lékárna

Viditelnost: přes 250 m



GPS souřadnice: 50.03958 N, 15.76936 E



22

Jihlava – OC Citypark
Kraj Vysočina





Jihlava

Kraj Vysočina

45 143

Unikátní návštěvníci / měsíc

97 400

Počet návštěv / měsíc

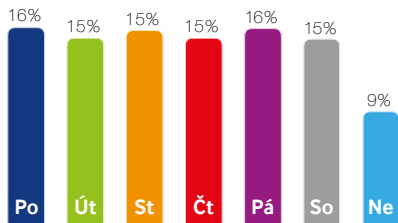
Název místa: OC Citypark
Adresa: Fibichova 988/89, Jihlava
Umístění: Outdoor na plášti budovy
Rozměr: 9,8 m² – 384 × 256 cm
Formát: 16:9 – 1280 × 720 px
Provozní doba: 6:00 – 22:00 hod. (16 hodin)



Rodný list



Statistika



Týdenní sledovanost 6:00 – 22.00 hod.

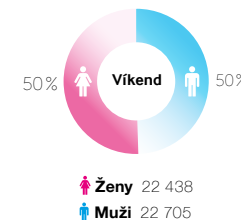
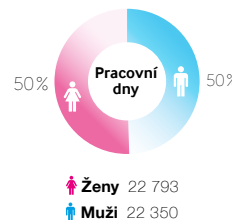


GPS souřadnice: 49.392457 N, 15.591182 E

Potenciál obrazovky:

- 3 600** Pěší / den
- 20 400** Motoristé / den
- 24 000** Denní zásah

Lokalita: obchodní čtvrť / obytná čtvrť
Poloha: OC CityPark Jihlava,
 průjezd směr centrum



Popis lokality:

Obrazovka je umístěna na budově domu na hlavní, velmi frekventované křižovatce ulic Hradební a Znojemská, 100 metrů od samotného centra města Jihlava. V těsné blízkosti se nachází nákupní centrum CityPark Jihlava. V blízkosti historické centrum města, obchody, kanceláře.

Spádová oblast:

Komunikace: parkoviště / nákupní zóna
V okolí panelu: obchodní centrum / restaurace / supermarket / obchody / banky / hlavní tah
Viditelnost: přes 200 m



30

Havlíčkův Brod – Smetanovo náměstí
Kraj Vysočina





Havlíčkův Brod

8 620

Unikátní návštěvníci / měsíc

15 087

Počet návštěv / měsíc

Kraj Vysočina

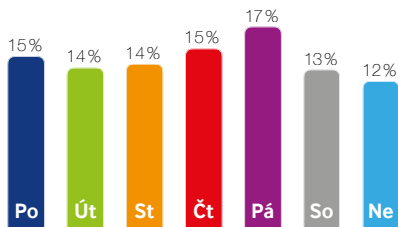
Název místa: Smetanovo náměstí
Adresa: Smetanovo náměstí 1975, Havlíčkův Brod
Umístění: Outdoor na střeše budovy
Rozměr: 9,2 m² – 384 × 240 cm
Formát: 16:9 – 1280 × 720 px
Provozní doba: 6:00 – 22:00 hod. (16 hodin)



Rodný list



Statistiky

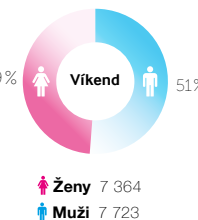
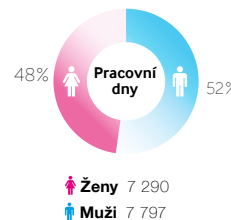


Týdenní sledovanost 6:00 – 22.00 hod.

Potenciál obrazovky:

9 553 Pěší / den
1 247 Motoristé / den
10 800 Denní zásah

Lokalita: odpočinková zóna / obchodní čtvrť / obytná čtvrť
Poloha: centrum

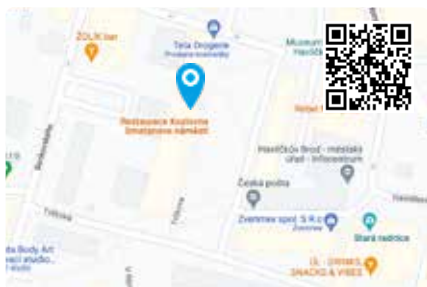


Popis lokality:

Obrazovka je umístěna na střeše komplexu obchodů, na nově zrekonstruovaném Smetanově náměstí, které je hojně využíváno jako odpočinková zóna s travnatou plochou, vodotrysky a brouzdališti v blízkosti hlavního náměstí Havlíčkova Brodu. V těsné blízkosti: restaurace Kozlovna, drogerie Teta, muzeum Vysočiny, velké parkoviště, Česká pošta. Absolutní převaha pěších pasantů.

Spádová oblast:

Komunikace: komunikace: ulice / pěší zóna
V okolí panelu: obchodní domy / kulturní zařízení / restaurace / obchody / PNS / banka / pošta
Viditelnost: přes 150 m



GPS souřadnice: 49.6073728N , 15.5774631E



Snámi
jste vidět
LEDMULTIMEDIA

AUTODÍL

46

Pelhřimov
Kraj Vysočina





Pelhřimov

Kraj Vysočina

12 442

Unikátní návštěvníci / měsíc

36 512

Počet návštěv / měsíc

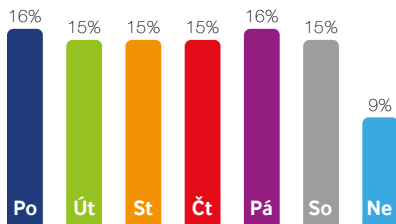
Název místa: Nádražní
Adresa: Nádražní 2319, 393 01 Pelhřimov
Umístění: Outdoor na plášti budovy
Rozměr: 5,1 m² – 300 × 170 cm
Formát: 16:9, 576 × 320 px
Provozní doba: 6:00 – 22:00 hod. (16hodin)



Rodný list



Statistika



Týdenní sledovanost 6:00 – 22:00 hod.

Potenciál obrazovky:

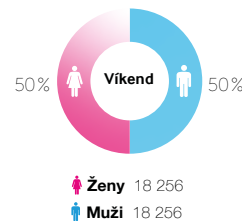
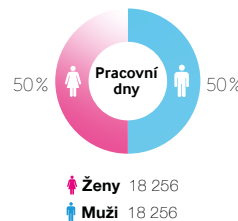
- 341** Pěší / den
- 1 659** Motoristé / den
- 2 000** **Denní zásah**

Lokalita: obchodní čtvrť / obytná čtvrť

Poloha: hlavní tah městem

Popis lokality:

Obrazovka je umístěna na štítu budovy na jediném hlavním tahu ve směru: z Tábora, Jihlavy, Humpolce, Vlašimi, Pelhřimova na Jindřichův Hradec, Kamenici nad Lipou, Třeboň, České Budějovice. Vysoká frekvence motoristů.



GPS souřadnice: 49.41841143 N, 15.22279615 E

Spádová oblast:

Komunikace: hlavní tah městem

V okolí panelu: vlakové nádraží / čerpací stanice / výrobní podniky / služby

Viditelnost: přes 400 m



58

Třebíč
Kraj Vysočina



Kraj Vysočina



Název místa: Komenského náměstí
Adresa: Komenského nám. 1342, Třebíč
Umístění: Outdoor na budově
Rozměr: 25,8 m² - 672 x 384 cm
Formát: 16:9, 672 x 384 px
Provozní doba: 6:00 - 20:00 hod. (14 hodin)



Rodný list



Statistika



Potenciál obrazovky:

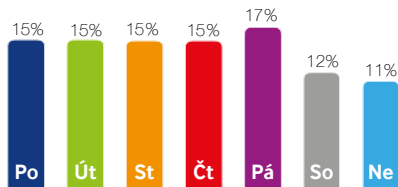
11 850 Pěší / den

14 275 Motoristé / den

26 125 Denní zásah

Lokalita: obchodní čtvrť / obytná čtvrť

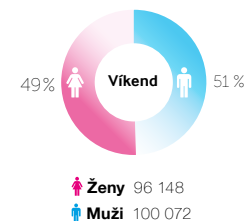
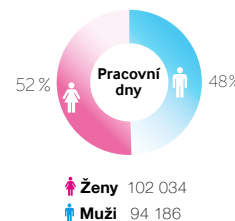
Poloha: centrální parkoviště,
průjezd městem



Týdenní sledovanost 6:00 – 22.00 hod.



GPS souřadnice: 49.21420744720493 N, 15.877074709836362 E



Popis lokality:

Obrazovka je umístěna na propojovací části mezi budovami bankovního domu a budovou městské správy. Obrazovka míří na hlavní autobusové nádraží a přilehlé centrální parkoviště, přímo u hlavního průtahu městem.

Spádová oblast:

Komunikace: ulice / křižovatka / parkoviště

V okolí panelu: obchodní centrum / restaurace / supermarket / obchody / banky / hlavní tah

Viditelnost: přes 400 m

23

Zlín – Třída Tomáše Bati
Zlínský kraj





Zlín

Zlínský kraj

93 120

Unikátní návštěvníci / měsíc

161 987

Počet návštěv / měsíc

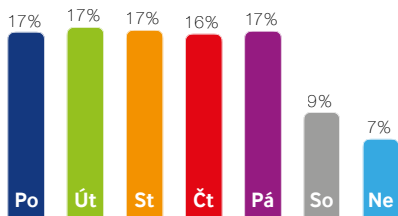
Název místa: Třída Tomáše Bati
Adresa: Gahurova 4467, Zlín
Umístění: Outdoor na střeše budovy
Rozměr: 12,6 m² – 410 × 307 cm
Formát: 4:3 – 1024 × 768 px
Provozní doba: 6:00 – 22:00 hod. (16 hodin)



Rodný list



Statistika



Týdenní sledovanost 6:00 – 22.00 hod.

Potenciál obrazovky:

13 570 Pěší / den

23 430 Motoristé / den

37 000 Denní zásah

Lokalita: obchodní čtvrť / obytná čtvrť

Poloha: hlavní tah / centrum

Popis lokality:

LED obrazovka se nachází na budově komplexů drobných obchodů, v přímé viditelnosti autobusové zastávky a frekventované křižovatky. Umístění obrazovky v bezprostřední blízkosti třídy Tomáše Bati, hlavního tahu městem Zlín, nabízí vysokou koncentraci jak řidičů, tak chodců.

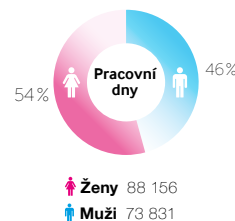
Jedná se o velmi rušnou oblast - banky, parkoviště, kulturní dům, restaurace, tržnice, krajský úřad.

Spádová oblast:

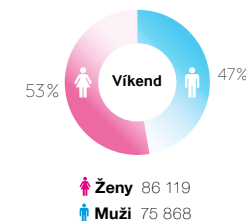
Komunikace: ulice / pěší zóna / křižovatka / parkoviště

V okolí panelu: MHD / pošta / PNS / obchody / krajský úřad / banky / restaurace / kulturní dům / knihovna / škola VŠ

Viditelnost: přes 200 m



Ženy 88 156
Muži 73 831



Ženy 86 119
Muži 75 888



GPS souřadnice: 49.2239711 N, 17.661311 E



ZLATÉ JABLKO

S námi
jste vidět
LEDMULTIMEDIA

tescoma KEC BILLA

60

Zlín - OC Zlaté Jablko
Zlínský kraj





Zlín

Zlínský kraj

95 000

Unikátní návštěvníci / měsíc

290 000

Počet návštěv / měsíc

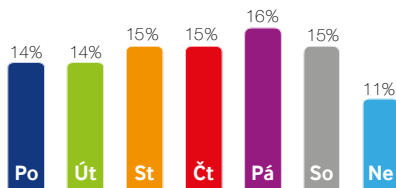
Název místa: OC Zlaté Jablko
Adresa: Nám. Míru 174, 760 01 Zlín
Umístění: Outdoor na plášti budovy
Rozměr: 13,7 m² - 540 x 245 cm
Formát: atyp., 1088 x 480 px
Provozní doba: 6:00 - 22:00 hod. (16 hodin)



Rodný list



Statistika



Týdenní sledovanost 6:00 – 22.00 hod.

Potenciál obrazovky:

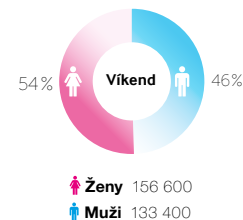
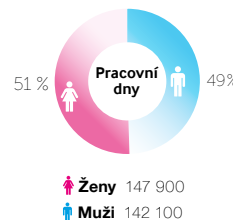
- 14 500** Pěší / den
- 28 000** Motoristé / den
- 42 500** Denní zásah

Lokalita: obchodní čtvrť / obytná čtvrť

Poloha: centrum města

Popis lokality:

Obrazovka na OC Zlaté Jablko je umístěna v nejdynamičtějším bodě centra Zlína — s výhledem na náměstí Míru, naproti obchodního domu Bat'a a pobočce ČSOB. Je obklopena kavárnami, restauracemi, městským úřadem a klíčovými zastávkami MHD. Tato poloha zaručuje vysokou denní i sezonní expozici jak pěších, tak cestujících MHD a návštěvníků centra.



24

Uherské Hradiště – Rybárny
Zlínský kraj





Uherské Hradiště

Zlínský kraj

46 676

Unikátní návštěvníci / měsíc

169 787

Počet návštěv / měsíc

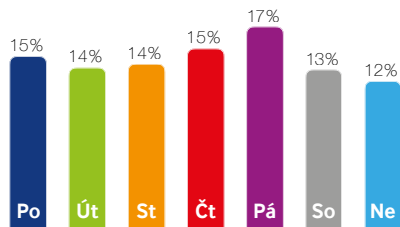
Název místa: Rybárny
Adresa: Rybářská ulice 124, Uherské Hradiště
Umístění: Outdoor na štítu budovy
Rozměr: 12,9 m² – 384 × 288 cm
Formát: 4:3 – 1024 × 768 px
Provozní doba: 6:00 – 22:00 hod. (16 hodin)



Rodný list



Statistiky



Týdenní sledovanost 6:00 – 22.00 hod.

Potenciál obrazovky:

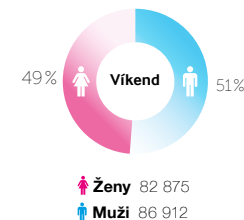
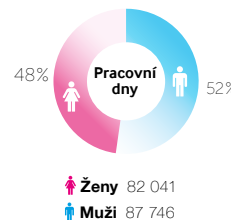
7 000 Pěší / den
18 100 Motoristé / den
25 100 Denní zásah

Lokalita: obchodní čtvrť / obytná čtvrť

Poloha: hlavní tah / průjezd

Popis lokality:

Obrazovka je umístěna na štítu budovy na hlavním tahu z Uherského Hradiště na Staré Město a dále na Brno, s nadstandardním průjezdem automobilů. V blízkosti Obchodní centrum STOP SHOP, benzínová stanice, sportoviště, autosalony, lodní přístav.



GPS souřadnice: 49.0742417 N, 17.4580975 E

Spádová oblast:

Komunikace: ulice / silnice / hlavní tah

V okolí panelu: čerpací stanice / pošta / PNS / obchody / restaurace / sportoviště

Viditelnost: přes 200 m

Technické parametry

Hlavní město Praha – Outdoor	Kraj	Plocha	Rozměr	Poměr	Rozlišení	Str.
02 Praha 4 – Konferenční centrum Pankrác	Hl. m. Praha	37 m ²	960 × 384 cm	2,5:1	1024 × 410 px	37
03 Praha 14 – nákupní čtvrt' Černý Most	Hl. m. Praha	42 m ²	900 × 470 cm	16:9	1280 × 720 px	39
04 Praha 10 – VIVO! Shopping Hostivař	Hl. m. Praha	14,7 m ²	512 × 288 cm	16:9	1280 × 720 px	41
05 Praha 10 – EUROPARK Shopping Center	Hl. m. Praha	41,25 m ²	750 × 550 cm	atyp	1920 × 1408 px	43
29 Praha 3 – OC Atrium Flora	Hl. m. Praha	18,4 m ²	576 × 320 cm	16:9	1280 × 720 px	45
32 Praha 4 – Pěší koridor Budějovická	Hl. m. Praha	3,84 m ²	210 × 160 cm	16:9	1280 × 720 px	47
40 Praha 4 – NeuMax – Braník	Hl. m. Praha	27,17 m ²	614 × 410 cm	16:9	1280 × 720 px	49
51 Praha – Makro Cash&Carry	Hl. m. Praha	15 m ²	500 × 300 cm	16:9	960 × 580 px	51

Hlavní město Praha – Indoor	Kraj	Plocha	Rozměr	Poměr	Rozlišení	Str.
A1 OC Westfield Chodov – Design Galery 1	Hl. m. Praha	7,2 m ²	480 × 150 cm		1536 × 480 px	9
A2 OC Westfield Chodov – Design Galery 2	Hl. m. Praha	9,9 m ²	660 × 150 cm		2120 × 480 px	11
A3 OC Westfield Chodov – Entrance E	Hl. m. Praha	23,4 m ²	600 × 390 cm		1920 × 1248 px	13
A4 OC Westfield Chodov – Eskalátor k Albertu	Hl. m. Praha	6,7 m ²	192 × 352 cm		768 × 1408 px	15
A5 OC Westfield Chodov – Douglas	Hl. m. Praha	21,8 m ²	625 × 350 cm		2400 × 1344 px	17
B2 Centrum Černý Most – Pasáž	Hl. m. Praha	28,8 m ²	960 × 300 cm		3072 × 960 px	21
B3 Centrum Černý Most – Central Plaza	Hl. m. Praha	38,7 m ²	1152 × 336 cm		3744 × 1092 px	23
B4 Centrum Černý Most – Globe	Hl. m. Praha	26,1 m ²	950 × 275 cm		3648 × 1056 px	25
B5 Centrum Černý Most – West entrance (C&A)	Hl. m. Praha	8,3 m ²	384 × 216 cm		960 × 540 px	27
B6 Centrum Černý Most – West entrance (P&C)	Hl. m. Praha	8,3 m ²	384 × 216 cm		960 × 540 px	29
C1 Metropole Zlíchín – Central Plaza	Hl. m. Praha	21 m ²	270 × 780 cm		864 × 2496 px	33
C2 Metropole Zlíchín – Plocha u Alberta	Hl. m. Praha	18,4 m ²	320 × 576 cm		1280 × 2496 px	35

Technické parametry

Středočeský kraj	Kraj	Plocha	Rozměr	Poměr	Rozlišení	Str.
44 Benešov u Prahy – Supermarket Billa	Středočeský	11 m ²	576 × 192 cm	atyp	1152 × 384 px	53
45 Votice – Komenského náměstí	Středočeský	6,1 m ²	320 × 192 cm	16:9	640 × 360 px	55
49 Příbram – OC Skalka	Středočeský	5,8 m ²	288 x 288 cm	1:1	720 x 720 px	57

Plzeňský kraj	Kraj	Plocha	Rozměr	Poměr	Rozlišení	Str.
06 Plzeň – Rychtářka	Plzeňský	23 m ²	512 × 448 cm (2×)	16:9	1280 × 720 px	59
07 Plzeň – Sady Pětatřicátníků	Plzeňský	25,8 m ²	672 × 384 cm	16:9	1280 × 720 px	61
28 Plzeň – Americká	Plzeňský	10,4 m ²	410 × 256 cm	atyp	1024 × 512 px	63

Karlovarský kraj	Kraj	Plocha	Rozměr	Poměr	Rozlišení	Str.
41 Karlovy Vary – Třída T. G. Masaryka	Karlovarský	6,35 m ²	310 × 205 cm	atyp	768 x 512 px	65
08 Karlovy Vary – Plech aréna	Karlovarský	55,3 m ²	960 × 576 cm	16:9	1280 × 720 px	67
54 Karlovy Vary – Makro Cash&Carry	Karlovarský	15 m ²	500 x 300 cm	16:9	960 x 580 px	69

Jihočeský kraj	Kraj	Plocha	Rozměr	Poměr	Rozlišení	Str.
09 České Budějovice – OC Prior	Jihočeský	21 m ²	600 × 360 cm	16:9	1280 × 720 px	71
26 České Budějovice – Výstaviště	Jihočeský	44 m ²	1100 × 400 cm	atyp	880 × 320 px	73
10 Tábor – Křížíkovo náměstí	Jihočeský	15,7 m ²	512 × 307 cm	16:9	1280 × 720 px	75
11 Jindřichův Hradec – Masarykovo náměstí	Jihočeský	6,5 m ²	336 × 192 cm	16:9	1280 × 720 px	77
12 Strakonice – Komenského	Jihočeský	6,1 m ²	320 × 190 cm	16:9	1280 × 720 px	79

Technické parametry

Ústecký kraj	Kraj	Plocha	Rozměr	Poměr	Rozlišení	Str.
14 Ústí nad Labem – Mírové náměstí	Ústecký	29,4 m ²	717 × 410 cm	16 : 9	1280 × 720 px	81
33 Teplice – OC Fontána	Ústecký	18 m ²	600 × 300 cm	16 : 9	1280 × 720 px	83
Liberecký kraj	Kraj	Plocha	Rozměr	Poměr	Rozlišení	Str.
15 Liberec – OC Forum	Liberecký	36,7 m ²	896 × 410 cm	2,22 : 1	1120 × 512 px	85
25 Liberec – OC Géčko	Liberecký	25,16 m ²	614,4 × 410 cm	atyp	1536 × 1024 px	87
39 Jablonec nad Nisou – Městský zimní stadion	Liberecký	6,14 m ²	320 × 192 cm	16 : 9	1280 × 720 px	89
Královehradecký kraj	Kraj	Plocha	Rozměr	Poměr	Rozlišení	Str.
20 Hradec Králové – Riegrovo náměstí	Královehradecký	29,4 m ²	717 × 410 cm	16 : 9	1280 × 720 px	131
21 Hradec Králové – Náměstí 28. října	Královehradecký	25,1 m ²	614 × 409 cm	atyp	1536 × 1024 px	133
42 Trutnov – Kruhový objezd	Královehradecký	18 m ²	600 × 300 cm	16 : 9	280 × 144 px	135
Pardubický kraj	Kraj	Plocha	Rozměr	Poměr	Rozlišení	Str.
34 Pardubický – Enteria Arena	Pardubický	24,5 m ²	640 × 384 cm	16 : 9	1280 × 720 px	137
Kraj Vysočina	Kraj	Plocha	Rozměr	Poměr	Rozlišení	Str.
22 Jihlava – OC Citypark	Vysočina	9,8 m ²	384 × 256 cm	16 : 9	1280 × 720 px	139
30 Havlíčkův Brod – Smetanovo náměstí	Vysočina	9,2 m ²	384 × 240 cm	16 : 9	1280 × 720 px	141
46 Pelhřimov – Nádražní	Vysočina	5,1 m ²	300 × 170 cm	16 : 9	576 × 320 px	143
58 Třebíč – Komenského náměstí	Vysočina	25,8 m ²	672 × 384 cm	16 : 9	672 × 384 px	145

Technické parametry

Olomoucký kraj	Kraj	Plocha	Rozměr	Poměr	Rozlišení	Str.
16 Olomouc – Autobusové nádraží	Olomoucký	22,1 m ²	576 x 384 cm	atyp	576x384px	91
53 Olomouc – Makro Cash&Carry	Olomoucký	15 m ²	500 x 300 cm	16:9	960 x 580px	93
17 Přerov – Nádražní ulice	Olomoucký	15,7 m ²	512 x 307 cm	atyp	1280 x 768px	95

Moravskoslezský kraj - Outdoor	Kraj	Plocha	Rozměr	Poměr	Rozlišení	Str.
18 Ostrava – Zábřeh	Moravskoslezský	29,4 m ²	717 x 410 cm	16:9	1280 x 720px	107
19 Ostrava – Vítkovice	Moravskoslezský	29,4 m ²	717 x 410 cm	16:9	1280 x 720px	109
47 Ostrava – OC Laso	Moravskoslezský	16,65 m ²	576 x 288 cm	16:9	1440 x 720px	111
48 Ostrava – OC Karolína GIGA	Moravskoslezský	53 m ²	1260 x 420 cm	atyp	2016 x 672px	113
50 Ostrava – Makro Cash&Carry	Moravskoslezský	15 m ²	500 x 300 cm	16:9	960 x 580px	115
61 Ostrava – Centrum	Moravskoslezský	20,5 m ²	640 x 320 cm	2:1	640 x 320px	117
62 Ostrava – Třebovice	Moravskoslezský	32 m ²	800 x 400 cm	2:1	640 x 320px	119
59 Havířov - STK	Moravskoslezský	16,6 m ²	578 x 288 cm	atyp	576 x 288px	125
55 Bílá – Skiareál Beskydy	Moravskoslezský	10 m ²	400 x 250 cm	atyp	992 x 620px	127
56 Ostravice – Nádraží	Moravskoslezský	8 m ²	400 x 200 cm	2:1	992 x 496px	129

Moravskoslezský kraj - Indoor	Kraj	Plocha	Rozměr	Poměr	Rozlišení	Str.
K1 OC Nová Karolína – Foodcourt	Moravskoslezský	47,5 m ²	1900 x 250 cm	atyp	5 376 x 480px	121
K2 OC Nová Karolína – Lift	Moravskoslezský	9,84 m ²	820 x 120 cm	atyp	3 096 x 516px	123

Technické parametry

Jihomoravský kraj – Outdoor	Kraj	Plocha	Rozměr	Poměr	Rozlišení	Str.
37 Brno – Mendlovo náměstí *)	Jihomoravský	15 m ²	500 × 300 cm	16 : 9	480 × 288 px	99
38 Brno – Dornych	Jihomoravský	31 m ²	951 × 329 cm	atyp	512 × 192 px	101
52 Brno – Makro Cash&Carry	Jihomoravský	15 m ²	500 × 300 cm	16 : 9	960 × 580 px	103
57 Břeclav – OC Delta *)	Jihomoravský	19 m ²	496 × 288 cm	16 : 9	496 × 288 px	105
Jihomoravský kraj – Indoor	Kraj	Plocha	Rozměr	Poměr	Rozlišení	Str.
36 Brno – OC Olympia	Jihomoravský	54 m ²	600 × 300 cm (3×)	16 : 9	1280 × 720 px	97
Zlínský Kraj	Kraj	Plocha	Rozměr	Poměr	Rozlišení	Str.
23 Zlín – Třída Tomáše Bati	Zlínský	12,6 m ²	410 × 307 cm	4 : 3	1024 × 768 px	147
60 Zlín – OC Zlaté Jablko	Zlínský	13,7 m ²	540 × 245 cm	atyp	1088 × 480 px	149
24 Uherské Hradiště – Rybárny	Zlínský	12,9 m ²	384 × 288 cm	4 : 3	1024 × 768 px	151

*) bez komprese / kodeků, pouze AVI

Technické parametry – plochy obrazovek

1024 × 410 px

2,5:1

1024 × 768 px

4:3

1280 × 720 px

16:9

1024 × 460 px

2,22:1

uvedeno v tabulce

atyp

720 × 720 px

1:1

Rozlišení: Jsou uvedena v tabulce
Snímkování: 25 fps
Objem dat: max. 10 MB / 10 sekundový spot
Formát spotu: Avi, mp4 (video), jpg (grafika)
Kodek: běžné

Kontakty

Naše kontakty:

Ledmultimedia, s.r.o.
U Průhonu 1588/11a
170 00 Praha 7

IČ: 28118642
DIČ: CZ28118642

Bankovní spojení:

CZK – 1387913078/2700
EUR – 1387913086/2700

GSM: +420 727 874 408
E-mail: info@ledmultimedia.cz

LEDMULTIMEDIA 



LEDMULTIMEDIA 