

28

Plzeň – Americká
Plzeňský kraj



- Historické centrum
- Hlavní náměstí 60
- vadlo J. K. Tyla
- Velká synagoga

S námi
jste vidět

A3
SLEVA
5%

Plzeň

75 468

Unikátní návštěvníci / měsíc

179 548

Počet návštěv / měsíc



Plzeňský kraj

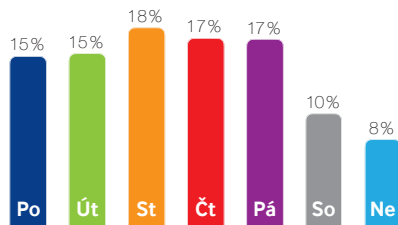
- Název místa:** Americká
- Adresa:** Klatovská třída č. p. 528, Plzeň 3 – Vnitřní Město
- Umístění:** Outdoor na plášti budovy
- Rozměr:** 10,4 m² – 410 × 256 cm
- Formát:** atyp – 1024 × 512 px
- Provozní doba:** 6:00 – 22:00 hod. (16 hodin)



Rodný list



Statistiky



Týdenní sledovanost 6:00 – 22.00 hod.

Potenciál obrazovky:

52 000 Pěší / den

23 000 Motoristé / den

75 000 Denní zásah

Lokalita: obytná čtvrť / obchodní čtvrť

Poloha: centrum

Popis lokality:

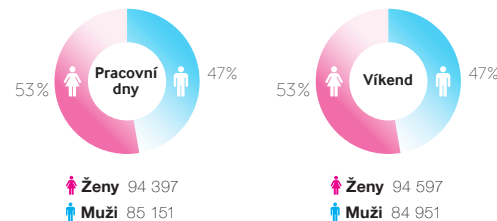
Obrazovka je umístěna na fasádě domu, u křižovatky ulic Klatovská a Americká, naproti památníkům Amerických osvoboditelů. Její zásah pokrývá jak frekventovanou pěší zónu, tak vytíženou světelnou křižovatku. V blízkosti obrazovky tramvajová i autobusová zastávka, banky, množství kaváren, restaurací a obchůdků.

Spádová oblast:

Komunikace: křižovatka / ulice / pěší zóna

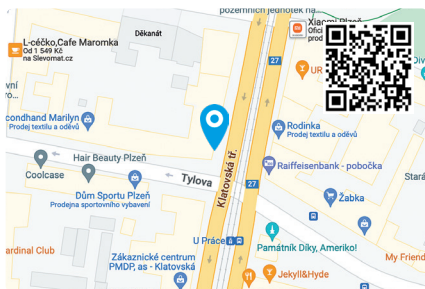
V okolí panelu: MHD / kulturní zařízení / restaurace / supermarket / hotel / obchody / PNS / banka / pošta / lékárna

Viditelnost: přes 200 m



Ženy 94 397
 Muži 85 151

Ženy 94 597
 Muži 84 951



GPS souřadnice: 49.744450N, 13.372248E