



42

Trutnov – Kruhový objezd
Královéhradecký kraj





Trutnov

28 684

Unikátní návštěvníci / měsíc

107 536

Počet návštěv / měsíc

Královéhradecký kraj

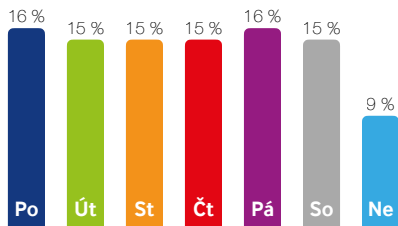
- Název místa:** Kruhový objezd
- Adresa:** Horní promenáda 151, Trutnov
- Umístění:** Outdoor na plášti budovy
- Rozměr:** 18 m² – 600 × 300 cm
- Formát:** 16:9 – 280 × 144 px
- Provozní doba:** 6:00 – 22:00 hod. (16 hodin)



Rodný list



Statistiky



Týdenní sledovanost 6:00 – 22.00 hod.

Potenciál obrazovky:

- 5 000 Pěší / den
- 19 742 Motoristé / den
- 24 785 Denní zásah

Lokalita: obchodní čtvrť / obytná čtvrť

Poloha: průjezd, směr centrum

Popis lokality:

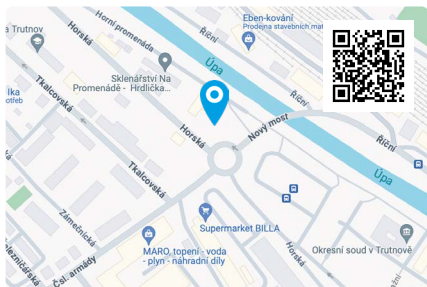
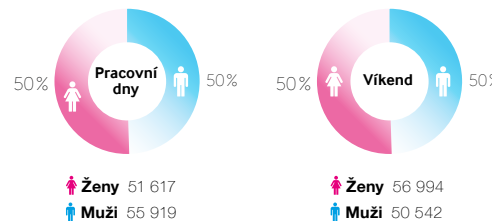
Led obrazovka je umístěná na plášti budovy Apartmánů Promenáda Trutnov, u kruhového objezdu Horská, naproti autobusového nádraží či Supermarketu Billa. Jedná se o tah na Dolní staré město, ulici Horskou lze pěší zónou dojít na Trutnovské náměstí. V okolí veškerá občanská vybavenost.

Spádová oblast:

Komunikace: ulice / křižovatka / parkoviště / příjezd k zimnímu stadionu

V okolí panelu: obchody / restaurace / zastávka MHD / kulturní zařízení

Viditelnost: přes 150 m



GPS souřadnice: 50.5654508 N, 15.9070847 E

